

# Mitteilungsblatt

## Amtliches Bekanntmachungsblatt

des Amtes Südangeln und der Gemeinden Böklund, Brodersby, Goltoft, Havetoft, Idstedt, Klappholz, Neuberend, Nübel, Schaalby, Stolk, Struxdorf, Süderfahrenstedt, Taarstedt, Tolk, Twedt und Uelsby



Nr. 26

Böklund, 12. Juli 2013

7. Jahrgang

### Amtlicher Teil:

### Seite

Bekanntmachung der Genehmigung zur 6. Änderung des Flächennutzungsplanes der Gemeinde Böklund	235 - 236
Bekanntmachung über den Bebauungsplan Nr. 13 „Gut Fahrenstedt“ der Gemeinde Böklund	237 – 238
Bekanntmachung über die frühzeitige Öffentlichkeitsbeteiligung zur 1. Änderung des Bebauungsplanes Nr. 2 „Nordring“ der Gemeinde Stolk	239 - 240

### Nichtamtlicher Teil:

- Sitzung des Bau- und Wegeausschusses der Gemeinde Neuberend
- Sitzung des Bau- und Wegeausschusses der Gemeinde Süderfahrenstedt
- Sitzung des Bauausschusses der Gemeinde Nübel

Das Mitteilungsblatt erscheint am Freitag jeder Woche, sofern Veröffentlichungen vorliegen. Fällt das Erscheinungsdatum auf einen Feiertag, so erscheint das Mitteilungsblatt am davor liegenden Werktag.

Das Mitteilungsblatt ist beim Amt Südangeln zu folgenden Bezugsbedingungen erhältlich:

Abonnement: Vierteljährlich 12,50 Euro einschließlich Porto.

Einzelbezug: Durch Abholung bei der Amtsverwaltung zu 0,50 Euro pro Ausgabe.

Das Mitteilungsblatt ist auch als PDF-Datei unter <http://www.amt-suedangeln.de/mitteilungsblatt> abrufbar.

**Amt Südangeln**  
**Der Amtsvorsteher**  
Toft 7 · 24860 Böklund

Telefon (Zentrale)  
04623 78-0

Telefax  
04623 78-400

Konten der Amtskasse  
Nord-Ostsee Sparkasse **235**  
BLZ. 217 500 00 · Konto 96 003 366  
IBAN DE10 2175 0000 0096 0033 66  
BIC NOLADE21NOS

Schleswiger Volksbank eG  
BLZ. 216 900 20 · Konto 500 020  
IBAN DE41 2169 0020 0000 5000 20  
BIC GENODEF1SLW

Öffnungszeiten  
Mo. – Fr. 08.00 – 12.00 Uhr  
Mo. 14.00 – 16.00 Uhr  
Do. 14.00 – 18.00 Uhr  
und nach Vereinbarung



**Amt**  
**Südangeln**

Amt Südangeln · Postfach 11 52 · 24858 Böklund

Böklund, den 8. Juli 2013

Abteilung Baurecht

Aktenzeichen

Auskunft erteilt Svenja Linscheid

Telefon 04623 78-407

Raum 407

E-Mail svenja.linscheid  
@amt-suedangeln.de

Internet www.amt-suedangeln.de

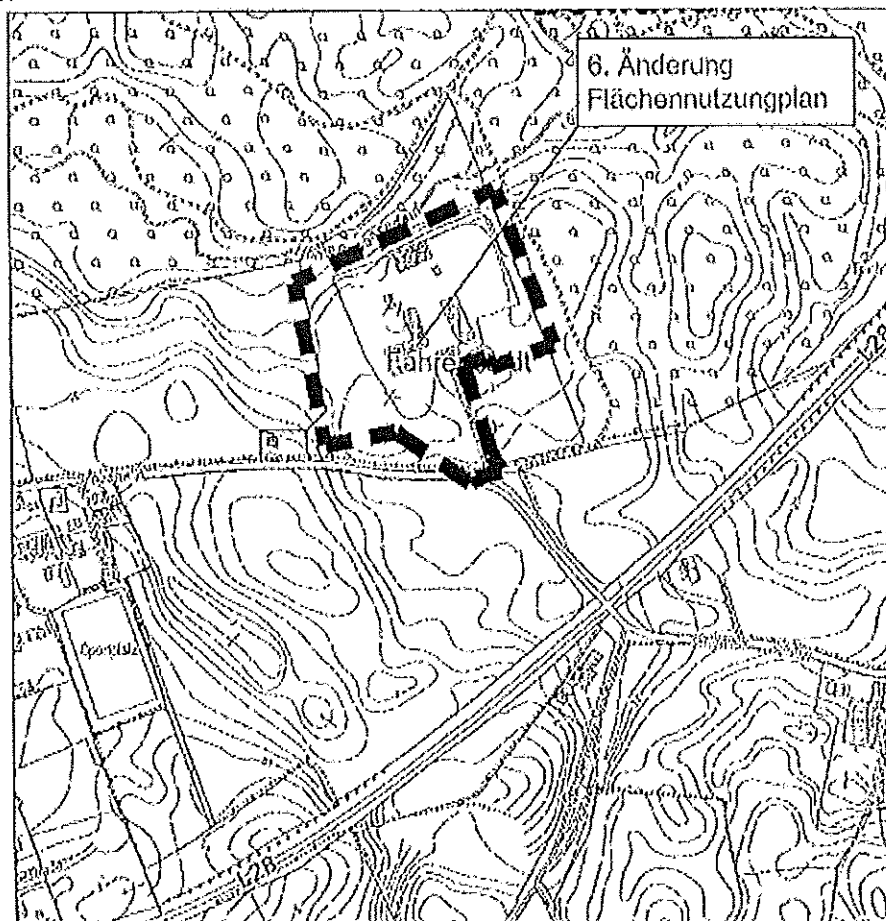
## BEKANNTMACHUNG

### **Genehmigung der 6. Änderung des Flächennutzungsplanes der Gemeinde Böklund; Kreis Schleswig-Flensburg**

Das Innenministerium des Landes Schleswig-Holstein hat den von der Gemeindevertretung in der Sitzung am 18.04.2013 beschlossene 6. Änderung des Flächennutzungsplanes der Gemeinde Böklund für das Gebiet des Gut Fahrenstedt, nördlich der „Schulstraße“ und südlich des Hohlengwasserlauf, östlich der Ortslage Böklund der Gemeinde Böklund mit Bescheid vom 28.06.2013, Az.: IV 266 512.111-59.8 (F06.), nach § 6 Abs. 1 Baugesetzbuch (BauGB) genehmigt.

Die Erteilung der Genehmigung wird hiermit bekannt gemacht.

Übersichtsplan



Alle Interessierten können die Änderung des Flächennutzungsplanes, die Begründung und die zusammenfassende Erklärung in der Amtsverwaltung Südangeln in Böklund, Toft 7, Zimmer 407, während der umseitig genannten Öffnungszeiten einsehen und über den Inhalt Auskunft erhalten.

Beachtliche Verletzungen der in § 214 Abs. 1 Satz 1 Nr. 1 und 3 BauGB bezeichneten Verfahrens- und Formvorschriften sowie der in § 214 Abs. 2 BauGB bezeichneten Vorschriften werden unbeachtlich, wenn sie nicht innerhalb eines Jahres seit dieser Bekanntmachung schriftlich gegenüber dem Amt Südangeln geltend gemacht worden sind. Dasselbe gilt für die nach § 214 Abs. 3 Satz 2 BauGB beachtlichen Mängel des Abwägungsvorgangs. Dabei ist der Sachverhalt, der die Verletzung oder den Mangel begründen soll, darzulegen (§ 215 Abs. 1 BauGB).

Im Auftrage:

Linscheid



**Amt Südangeln**  
**Der Amtsvorsteher**  
Toft 7 · 24860 Böklund

Telefon (Zentrale)  
04623 78-0

Telefax  
04623 78-400

Konten der Amtskasse  
Nord-Ostsee Sparkasse **237**  
BLZ. 217 500 00 · Konto 96 003 366  
IBAN DE10 2175 0000 0096 0033 66  
BIC NOLADE21NOS

Schleswiger Volksbank eG  
BLZ. 216 900 20 · Konto 500 020  
IBAN DE41 2169 0020 0000 5000 20  
BIC GENODEF1SLW

Öffnungszeiten  
Mo. – Fr. 08.00 – 12.00 Uhr  
Mo. 14.00 – 16.00 Uhr  
Do. 14.00 – 18.00 Uhr  
und nach Vereinbarung



**Amt**  
**Südangeln**

Amt Südangeln · Postfach 11 52 · 24858 Böklund

Böklund, 10. Juli 2013

Abteilung Baurecht

Aktenzeichen

Auskunft erteilt Svenja Linscheid

Telefon 04623 78-407

Raum 407

E-Mail svenja.linscheid

@amt-suedangeln.de

Internet www.amt-suedangeln.de

## BEKANNTMACHUNG

### **Bebauungsplan Nr. 13 „Gut Fahrenstedt“ der Gemeinde Böklund**

Die Gemeindevertretung der Gemeinde Böklund hat in der Sitzung am 18.04.2013 den Bebauungsplan Nr. 13 „Gut Fahrenstedt“ für das Gebiet des Gut Fahrenstedt, nördlich der „Schulstraße“ und südlich des Hohlengwasserlauf, östlich der Ortslage Böklund der Gemeinde Böklund (siehe anliegende Übersichtskarte), bestehend aus der Planzeichnung (Teil A) und dem Text (Teil B), als Satzung beschlossen.

**Dieses wird hiermit bekanntgemacht.**

Der Bebauungsplan Nr. 13 „Gut Fahrenstedt“ tritt mit Beginn des 13.07.2013 in Kraft. Alle Interessierten können den Bebauungsplan Nr. 13 „Gut Fahrenstedt“ mit der Begründung in der Amtsverwaltung in Böklund, Toft 7, 24860 Böklund, Zimmer 407, während der o.g. Öffnungszeiten einsehen und über den Inhalt Auskunft erhalten.

Beachtliche Verletzungen der in § 214 Abs. 1 Satz 1 Nr. 1 bis 3 des Baugesetzbuches (BauGB) bezeichneten Verfahrens- und Formvorschriften sowie der in § 214 Abs. 2 BauGB bezeichneten Vorschriften werden unbeachtlich, wenn sie nicht innerhalb von zwei Jahren seit dieser Bekanntmachung schriftlich gegenüber der Gemeinde geltend gemacht worden sind. Dasselbe gilt für die nach § 214 Abs. 3 Satz 2 BauGB beachtlichen Mängel des Abwägungsvorgangs. Dabei ist der Sachverhalt, der die Verletzung oder den Mangel begründen soll, darzulegen (§ 215 Abs. 1 BauGB).

Auf die Vorschriften des § 44 Abs. 3 Satz 1 und 2 sowie Abs. 4 BauGB über die fristgemäße Geltendmachung etwaiger Entschädigungsansprüche für Eingriffe durch diese Änderung des Bebauungsplanes in eine bisher zulässige Nutzung und über das Erlöschen von Entschädigungsansprüchen wird hingewiesen.

Unbeachtlich ist ferner eine Verletzung der in § 4 Abs. 3 Gemeindeordnung bezeichneten landesrechtlichen Formvorschriften über die Ausfertigung und Bekanntmachung der Bebauungsplansatzung sowie eine Verletzung von Verfahrens- und Formvorschriften der Gemeindeordnung, wenn sie nicht schriftlich innerhalb eines Jahres seit Bekanntmachung der Satzung gegenüber der Gemeinde unter Bezeichnung der verletzten Vorschrift und der Tatsache, die die Verletzung ergibt, geltend gemacht worden ist.

Im Auftrage:

Linscheid

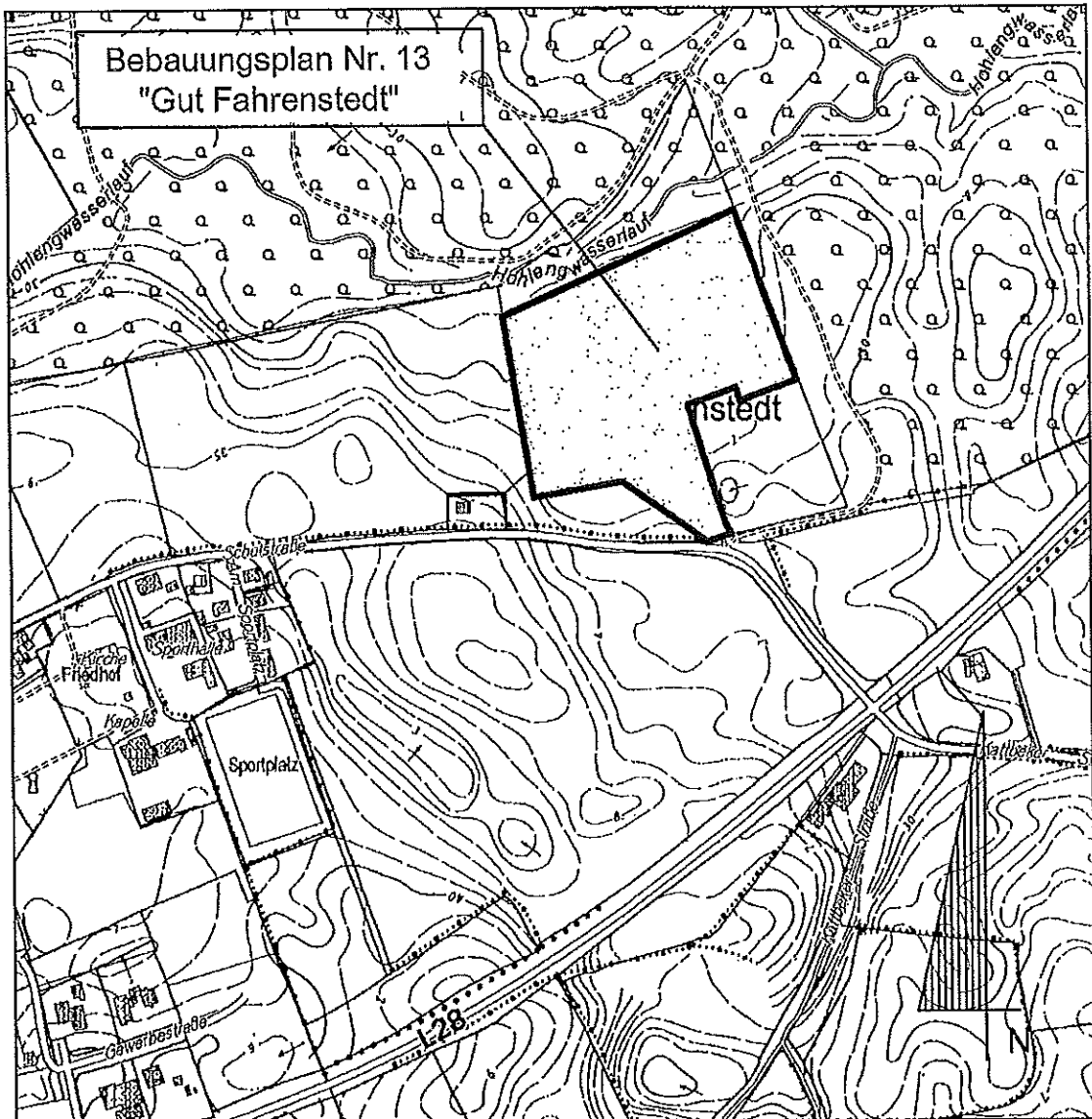


# BÖKLUND

## BEBAUUNGSPLAN NR. 13 "GUT FAHRENSTEDT"

ÜBERSICHTSPLAN

M. 1 : 5000



**Amt Südangeln**  
**Der Amtsvorsteher**  
Toft 7 · 24860 Böklund


Telefon (Zentrale)  
04623 78-0

Telefax  
04623 78-400

Konten der Amtskasse  
Nord-Ostsee Sparkasse **239**  
BLZ. 217 500 00 · Konto 96 003 366  
IBAN DE10 2175 0000 0096 0033 66  
BIC NOLADE21NOS

Schleswiger Volksbank eG  
BLZ. 216 900 20 · Konto 500 020  
IBAN DE41 2169 0020 0000 5000 20  
BIC GENODEF1SLW

Öffnungszeiten  
Mo. – Fr. 08.00 – 12.00 Uhr  
Mo. 14.00 – 16.00 Uhr  
Do. 14.00 – 18.00 Uhr  
und nach Vereinbarung



**Amt**  
**Südangeln**

Amt Südangeln · Postfach 11 52 · 24858 Böklund

## BEKANNTMACHUNG

Böklund, 10. Juli 2013  
Abteilung Baurecht  
Aktenzeichen  
Auskunft erteilt Svenja Linscheid  
Telefon 04623 78-407  
Raum 407  
E-Mail svenja.linscheid  
@amt-suedangeln.de  
Internet www.amt-suedangeln.de

### 1. Änderung des Bebauungsplanes Nr. 2 „Nordring“ der Gemeinde Stolk

für das Gebiet südlich und westlich der Straße „Nordring“ in der Ortslage Stolk der Gemeinde Stolk.

Die Gemeindevertretung der Gemeinde Stolk hat in ihrer Sitzung am 29.04.2013 den Entwurf der 1. Änderung des Bebauungsplanes Nr. 2 „Nordring“ gebilligt.

Die Änderung des Bebauungsplanes wird im beschleunigten Verfahren (Bebauungsplan der Innenentwicklung - § 13a Baugesetzbuch) durchgeführt.

Die Gemeinde Stolk lädt hiermit zur frühzeitigen Beteiligung der Öffentlichkeit an der Planung gemäß § 3 Abs. 1 Baugesetzbuch am

**Donnerstag, den 01. August 2013, um 16.00 Uhr**  
**in den Sitzungsraum 201 der Amtsverwaltung Südangeln,**  
**Toft 7, 24860 Böklund**

ein.

Im Rahmen der frühzeitigen Beteiligung wird die Öffentlichkeit über die Planung unterrichtet. Ihr wird Gelegenheit zur Äußerung und Erörterung der Planung gegeben.

Die Lage des räumlichen Geltungsbereiches der 1. Änderung des Bebauungsplanes des Bebauungsplanes Nr. 2 „Nordring“ der Gemeinde Stolk ist in dem als Anlage beigefügten Übersichtsplan dargestellt.

Im Auftrag  
Linscheid

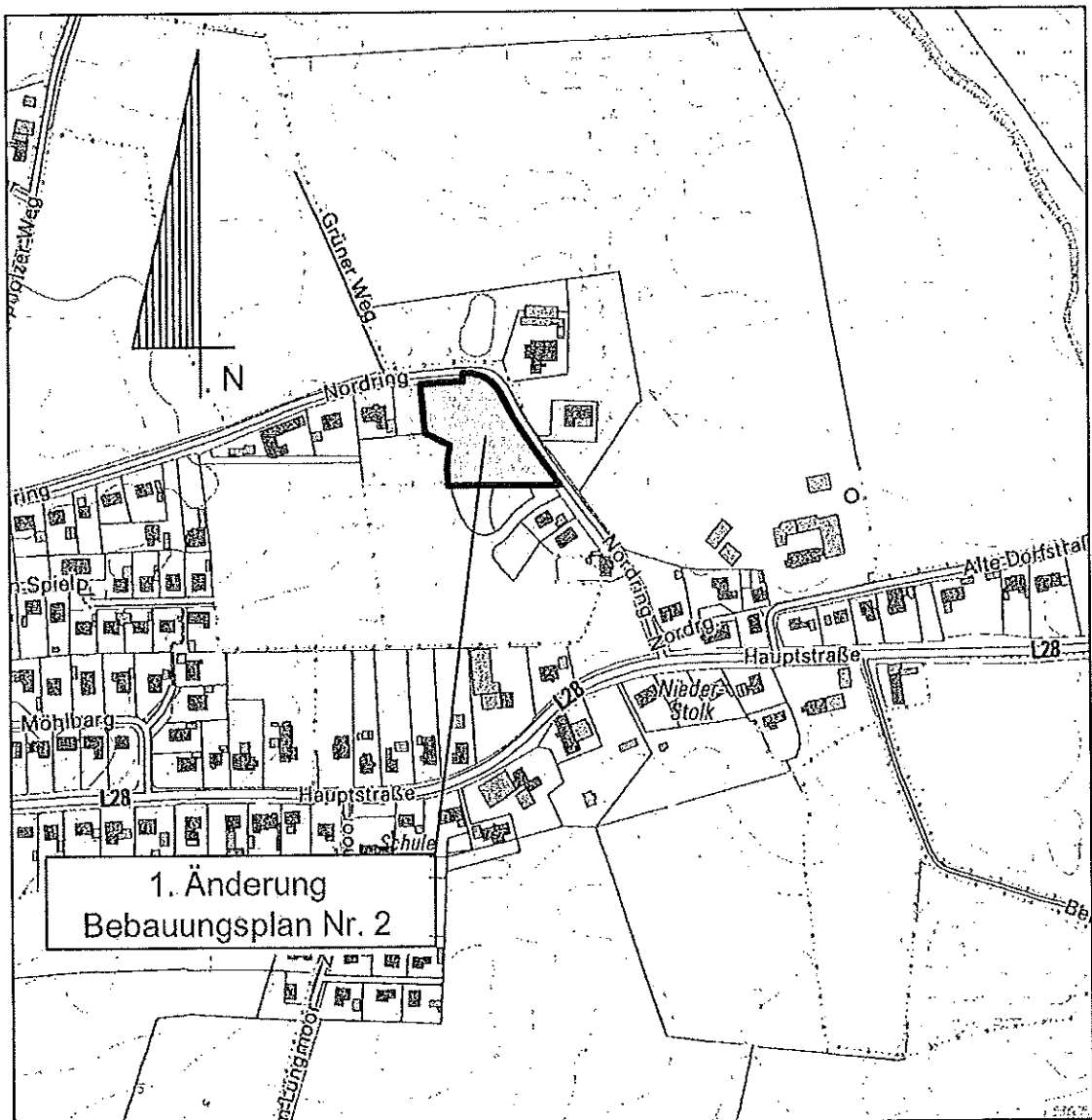


## STOLK

1. ÄNDERUNG BEBAUUNGSPLAN NR. 2  
"NORDRING"

ÜBERSICHTSPLAN


M. 1 : 5000



# GEMEINDE NEUBEREND

Der Bürgermeister

**-Bau- und Wegeausschuss-**



Abt.:

(Geschäftszeichen im Antwortschreiben angeben)

Gemeinde Neuberend · Postfach 11 52 · 24858 Böklund

Mitteilungsblatt (nicht amtlicher Teil)

Toft 7, 24860 Böklund

☎ Amtsverwaltung 04623 78-0  
Telefax 04623 78-400

☎ Bürgermeister 04621/999782  
☎ Ausschussvors. 04621/855668

Neuberend, den 05.07.2013

## ***Einladung***

Hiermit lade ich zu einer öffentlichen Sitzung des Bau- und Wegeausschusses

**am Dienstag, dem 23. Juli 2013, um 19:30 Uhr,**  
**im Feuerwehrgerätehaus**

ein.

### **Tagesordnung:**

1. Begrüßung, Eröffnung der Sitzung, Feststellung der ordnungsgemäßen Einladung und Beschlussfähigkeit
2. Verpflichtung der bürgerlichen Mitglieder
3. Wahl eines Protokollführers
4. Änderungsanträge zur Tagesordnung
5. Einwohnerfragestunde
6. Schulgebäude Nachnutzung, Vorstellung Verkehrsgutachten (Sachstand)
7. Feuerwehrgebäude – Auflagen Unfallkasse
8. a) Kläranlagengebläse – Umrichter nachrüsten  
b) Klärschlammmessung in Teich 2 und Teich 3
9. Antrag – Sanierung Wanderwege
10. Benennung von zwei Stellvertretern für die Vertreter zur Verbandsversammlung des WBV Südangeln
11. Verschiedenes

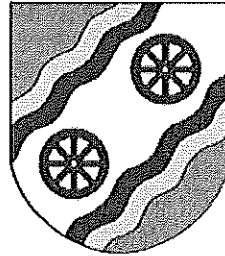
*gez. Hans-Helmut Guthardt*  
Bürgermeister

*gez. Carsten Mees*  
Ausschussvorsitzender

Verteiler:

- alle Mitglieder des Bau- und Wegeausschusses
- nachrichtlich: an alle Gemeindevertreter/-innen





Abt.:  
(Geschäftszeichen im Antwortschreiben angeben)

Gemeinde Süderfahrenstedt \* Postfach 11 52 \* 24858 Böklund

Mitteilungsblatt (nicht amtlicher Teil)

Toft 7, 24860 Böklund

☎ Amtsverwaltung 04623 78-0  
Telefax 04623 78-400

☎ Bürgermeister 04623 7293  
☎ Ausschussvor. 04623-1836583

Süderfahrenstedt, den 08.07.2013

## EINLADUNG

Zu einer öffentlichen Sitzung des Bau- und Wegeausschusses der Gemeinde Süderfahrenstedt lade ich am

**Dienstag, dem 23. Juli 2013, um 20:00 Uhr,**  
**im Landgasthof „Zum Langsee“ Süderfahrenstedt**

ein.

### Tagesordnung:

1. Begrüßung
2. Verpflichtung der bürgerlichen Mitglieder
3. Beratung über Sanierungsarbeiten an diversen Gemeindestraßen
4. Wanderweg am Langsee
5. Beratung über Renovierungsarbeiten an der Gaststätte
6. Verschiedenes

gez. Hendrik Hansen  
Ausschussvorsitzender

gez. Heinrich Mattsen  
Bürgermeister

---

#### Verteiler:

- an alle Ausschussmitglieder
- nachrichtlich; an alle Gemeindevertreter/-innen
- Herr Volker Milosavljevic

# GEMEINDE NÜBEL

Der Bürgermeister  
- Bauausschuss -



Abt.:  
(Geschäftszeichen im Antwortschreiben angeben)

Gemeinde Nübel \* Postfach 11 52 \* 24858 Böklund

Mitteilungsblatt (nicht amtlicher Teil)

Toft 7, 24860 Böklund

☎ Amtsverwaltung 04623/78-0  
Telefax 04623/78-400

☎ Bürgermeister 04621/5666  
☎ Ausschussvors. 04621-953778

Böklund, den 08.07.2013

## ***Einladung***

Hiermit lade ich zur nächsten öffentlichen Sitzung des Bauausschusses am

**Mittwoch, dem 24. Juli 2013, um 19:15 Uhr,**  
**im Dorfgemeinschaftshaus in Nübel,**

ein.

### Tagesordnung:

1. Begrüßung, Eröffnung der Sitzung, Feststellung der ordnungsgemäßen Einladung, der Anwesenheit und Beschlussfähigkeit
2. Verpflichtung der bürgerlichen Mitglieder des Bauausschusses
3. Einwohnerfragestunde
4. Wahl des Protokollführers
5. Diskussion über Repowering von bestehenden Windkraftanlagen im Bereich Nübelmoor – B 201 (siehe Anlage)
6. Beratung über Einsatz- und Aufgabenbereiche der NAN-Gruppe (Neue Arbeit Nord)
7. Beratung über Funktionalität des Regenwasserschachtes / Gaarlandstraße
8. Beratung über Verbesserung der Situation am Teich / Kirche Nübel
9. Beratung über Maßnahmen zur Regelung des Schwerlastverkehrs der Gemeinde Nübel (siehe Niederschrift Nr. 07/2012)
10. Verschiedenes
11. Grundstücksangelegenheiten  
hier: Beratung über einen Bauantrag zwecks Umbaus eines Stallgebäudes

*Zu TOP 12 wird voraussichtlich beantragt, die Öffentlichkeit  
Von der Beratung und Beschlussfassung auszuschließen!*

Mit freundlichem Gruß  
*gez. Peter Ohl*  
Ausschussvorsitzender

---

Verteiler:  
- alle Bauausschussmitglieder  
- nachrichtlich: alle Gemeindevertreter/-innen