

Mitteilungsblatt

Amtliches Bekanntmachungsblatt

des Amtes Südangeln und der Gemeinden Böklund, Brodersby, Goltoft, Havetoft, Idstedt, Klappholz, Neuberend, Nübel, Schaalby, Stolk, Struxdorf, Süderfahrenstedt, Taarstedt, Tolk, Twedt und Uelsby



Nr. 17

Tolk, 13.05.2011

5. Jahrgang

Amtlicher Teil:

Seite

Bekanntmachung über die Aufstellung des Bebauungsplanes Nr. 2 „Am Autal“ der Gemeinde Taarstedt	99
Bekanntmachung von Einzelfallentscheidungen nach § 3 a i.V.m. § 3 c des Gesetzes über die Umweltverträglichkeitsprüfung (UVPG) über das Erfordernis einer Umweltverträglichkeitsprüfung im immissionsschutzrechtlichen Genehmigungsverfahren, Kreis Schleswig-Flensburg, Gemeinde Twedt	100
Bekanntmachung über die Sitzung der Gemeindevertretung Tolk am 25. Mai 2011	101

Nichtamtlicher Teil:

./.

Das Mitteilungsblatt erscheint am Freitag jeder Woche, sofern Veröffentlichungen vorliegen. Fällt das Erscheinungsdatum auf einen Feiertag, so erscheint das Mitteilungsblatt am davor liegenden Werktag.

Das Mitteilungsblatt ist beim Amt Südangeln zu folgenden Bezugsbedingungen erhältlich:
Abonnement: Vierteljährlich 12,50 Euro einschließlich Porto.
Einzelbezug: Durch Abholung bei der Amtsverwaltung zu 0,50 Euro pro Ausgabe.

Das Mitteilungsblatt ist auch als PDF-Datei unter <http://www.amt-suedangeln.de/mitteilungsblatt> abrufbar.

Amt Südangeln
Der Amtsvorsteher
Alte Dorfstraße 38
24894 Tolk

Tel. 04622 1851-0
Fax 04622 1851-51


Konten der Amtskasse
Nord-Ostsee Sparkasse
BLZ 217 500 00 · Konto 96 003 366

99

Schleswiger Volksbank eG
BLZ. 216 900 20 · Konto 500 020

Öffnungszeiten

Mo. – Fr. 08.00 – 12.00 Uhr
Mo. 14.00 – 16.00 Uhr
Do. 14.00 – 18.00 Uhr
und nach Vereinbarung



Amt
Südangeln

Amt Südangeln · Alte Dorfstraße 38 · 24894 Tolk

Tolk, 09.05.2011
Abteilung Bau u. Entwicklung
Aktenzeichen
Auskunft erteilt Svenja Linscheid
Telefon 04622 1851-24
E-Mail Svenja.linscheid
@amt-suedangeln.de
Internet www.amt-suedangeln.de

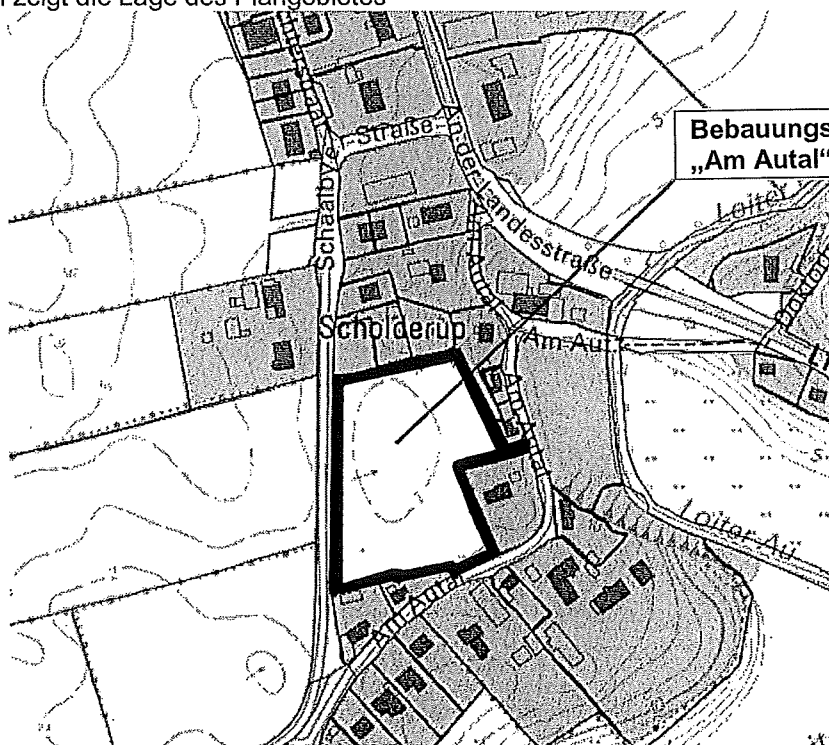
BEKANNTMACHUNG

Bebauungsplan Nr. 2 „Am Autorial“ der Gemeinde Taarstedt

Die Gemeindevertretung der Gemeinde Taarstedt hat in ihrer Sitzung am 02.05.2011 die Aufstellung des Bebauungsplanes Nr. 2 „Am Autorial“ für das Gebiet östlich der Gemeindestraße „Schaalbyer Straße“ und nordwestlich der Gemeindestraße „Am Autorial“ im Ortsteil Scholderup beschlossen.

Dieser Beschluss wird hiermit nach § 2 Abs. 1 Baugesetzbuch bekannt gemacht.

Der Übersichtsplan zeigt die Lage des Plangebietes



Eine Umweltprüfung nach § 2 Abs. 4 Baugesetzbuch wird durchgeführt.

Im Auftrag
Linscheid





Umweltverträglichkeitsprüfung

Bekanntmachung von Einzelfallentscheidungen nach § 3 a i.V.m. § 3 c des Gesetzes über die Umweltverträglichkeitsprüfung (UVP) über das Erfordernis einer Umweltverträglichkeitsprüfung im immissionsschutzrechtlichen Genehmigungsverfahren:

Kreis Schleswig-Flensburg, Gemeinde Twedt

Genehmigung zur Nutzungsänderung eines Sauenstalles und die Erweiterung der Mastanlage.

Az.: G40/2010/181

Der Antragsteller, Hans-Wilhelm und Hartmut Schlüter GbR, Alttolkschuby, 24894 Twedt, plant die Nutzungsänderung eines Sauenstalles und die Erweiterung der bestehenden Mastanlage, in der Gemarkung: Buschau, Flur: 9, Flurstück: 3.

Das Vorhaben bedarf einer Genehmigung nach § 16 Bundes-Immissionsschutz-Gesetz (BImSchG) i. V. m. Nr. 7.1 g) der Spalte 1 des Anhangs zur Vierten Verordnung zum BImSchG (4. BImSchV).


Bei dem geplanten Vorhaben handelt es sich um ein Vorhaben nach Nr. 7.7.2 der Anlage 1 (Liste der „UVP-pflichtigen Vorhaben“) des Gesetzes über die Umweltverträglichkeitsprüfung (UVP), für das eine standortbezogene Vorprüfung des Einzelfalles vorgesehen ist.

Die Einzelfallprüfung nach § 3 c UVP hat ergeben, dass keine Umweltverträglichkeitsprüfung erforderlich ist, da erhebliche nachteilige Auswirkungen auf die Umwelt nicht zu erwarten sind.

Diese Feststellung ist nach § 3 a UVP nicht selbständig anfechtbar. Die Unterlagen können auf Antrag nach den Bestimmungen des Umweltinformationsgesetzes für das Land Schleswig-Holstein (UIG-SH) vom 2. März 2007 beim Landesamt für Landwirtschaft, Umwelt und ländliche Räume des Landes Schleswig-Holstein, Regionaldezernat Nord, Bahnhofstraße 38, 24937 Flensburg, zugänglich gemacht werden.

Flensburg, 04.05.2011


Arne Kröger



GEMEINDE TOLK

Der Bürgermeister

101



Abt.:
(Geschäftszeichen im Antwortschreiben angeben)

Gemeinde Tolk * Postfach 11 52 * 24858 Böklund

Mitteilungsblatt

Alte Dorfstraße 38, 24894 Tolk

☎ Amtsverwaltung 04622/1851-0
Telefax 04622/185151

☎ Bürgermeister 04622/487

Tolk, den 12.05.2011

E i n l a d u n g

Hiermit lade ich zur nächsten Sitzung der Gemeindevertretung

am Mittwoch, dem 25. Mai 2011, um 20:00 Uhr,
im Sitzungssaal der Amtsverwaltung in Tolk,

ein.

Tagesordnung

1. Einwohnerfragestunde
2. B-Plan Nr. 5 „Kirchentoft“ (Anlage wird nachgereicht)
hier: Entwurfs- und Auslegungsbeschluss und Beschluss über die Öffentlichkeitsbeteiligung
3. Bericht des Bürgermeisters
4. Berichte der Ausschussvorsitzenden
5. Beratung und Beschlussfassung über die Aufstellung einer Photovoltaikanlage auf dem Dach des Kindergartengebäudes Tolk
6. 1. Nachtragshaushaltssatzung 2011 (Anlage)
7. Verschiedenes

Mit freundlichem Gruß
gez. Andreas Thiessen
Bürgermeister

Verteiler:

- an alle Gemeindevertreter/-innen
- an alle bürgerlichen Mitglieder
- Ign, Herrn Dipl.-Ing. Hosse
- LVB Heiko Albert
- Protokollführer Joachim Kock
- Gleichstellungsbeauftragte Anne Holländer