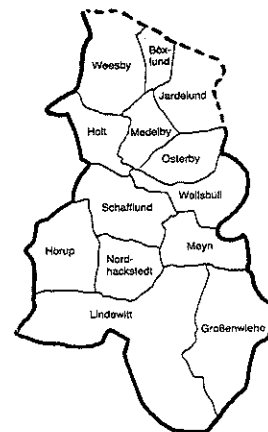


Mitteilungsblatt für das Amt Schafflund

Amtliches Bekanntmachungsblatt

des Amtes Schafflund und der Gemeinden Böxlund, Großenwiehe, Hörup, Holt, Jardelund, Lindewitt, Medelby, Meyn, Nordhackstedt, Osterby, Schafflund, Wallsbüll und Weesby.



Nr. 28

Schafflund, 28.09.2018

48. Jahrgang

Seite 388 Sitzung der Gemeindevertretung der Gemeinde Böxlund

Seite 390 Sitzung der Gemeindevertretung der Gemeinde Hörup

Seite 392 Sitzung der Gemeindevertretung der Gemeinde Jardelund

Bekanntmachungen:

Seite 394 Amt Schafflund, Der Amtsvorsteher, Bau- und Serviceabteilung
13. Änderung des Flächennutzungsplanes der Gemeinde Medelby

Seite 396 Amt Schafflund, Der Amtsvorsteher, Bau- und Serviceabteilung
Bebauungsplan Nr. 13 "Rettungswache/Feuerwehrhaus" Gemeinde Medelby

Seite 398 Amt Schafflund, Der Amtsvorsteher, Bau- und Serviceabteilung
1. Änderung des Bebauungsplanes Nr. 9 „Campingplatz/Wellness“
Gemeinde Medelby

Seite 400 Amt Schafflund, Der Amtsvorsteher, Bau- und Serviceabteilung
Bekanntmachung der erneuten öffentliche Auslegung des Entwurfs des
Bebauungsplans Nr.32 „Schneewallacker“ der Gemeinde Schafflund

Seite 403 Amt Schafflund, Der Amtsvorsteher, Finanzen
Bekanntmachung der Eröffnungsbilanz 2011 der Gemeinde Wallsbüll

Das Mitteilungsblatt wird vom Amt Schafflund und den oben genannten Gemeinden herausgegeben. Es erscheint jeweils am 2. und 4. Freitag im Monat, sofern Veröffentlichungen vorliegen. Fällt das Erscheinungsdatum auf einen Feiertag, erscheint das Mitteilungsblatt an dem davor liegenden Werktag. Erscheint eine zusätzliche Ausgabe, wird auf das Erscheinen und den Inhalt im amtlichen Teil des „Flensburger Tageblattes“ und „Flensborg Avis“ hingewiesen.

Das Mitteilungsblatt ist beim Amt Schafflund zu folgenden Bezugsbedingungen erhältlich:

Abonnement: vierteljährlich 4,00 € einschl. Porto, zahlbar im Voraus oder kostenlos als Newsletter unter
www.amt-schafflund.de/buergerservice/mitteilungsblatt

Einzelbezug: durch Abholung beim Amt zum Preis von 1,00 € pro Ausgabe.

Sitzung der Gemeindevertretung**der Gemeinde Böxlund****Zeitpunkt der Sitzung:****Mittwoch, 10.10.2018 um 19:30 Uhr****Ort der Sitzung:****Wohnung des Bürgermeisters
Grenzauweg 3, 24994 Böxlund****Tagesordnung:**

1. Begrüßung und Feststellung der Beschlussfähigkeit
2. Beratung und Beschlussfassung über Einwände zu dem Protokoll vom 13.06.2018
3. Bekanntgabe der Beschlüsse aus dem nichtöffentlichen Teil der Sitzung
Der Gemeindevertretung vom 13.06.2018
4. Eingaben und Anfragen
5. Änderungsanträge
6. Beratung und Beschlussfassung über die Nichtöffentlichkeit von
Tagesordnungspunkten
7. Bericht des Bürgermeisters
8. Berichte der Ausschussvorsitzenden und der Delegierten
- **Einwohnerfragestunde** -
9. Beratung und Beschlussfassung über die Gültigkeit der Gemeindewahl am
06.05.2018 gemäß § 39 des Gemeinde- und Kreiswahlgesetzes (GKWG)
10. Beratung und Beschlussfassung über Bankettenbefestigungsarbeiten
Erlenweg; hier: Billigung der Eilentscheidung durch den Bürgermeister
11. Aufstellungs-, Auslegung- und Entwurfsbeschluss über die Erweiterung der
Einbeziehungssatzung der Gemeinde Böxlund
hier: Beratung und Beschlussfassung
12. Beratung und Beschlussfassung über den Erlass einer neuen Hauptsatzung
13. Beratung und Beschlussfassung über den Erlass einer neuen
Geschäftsordnung

14. Erneute Beratung und Beschlussfassung über die öffentlich-rechtliche Vereinbarung zwischen der Gemeinde Böxlund und der Gemeinde Schafflund über die Übertragung der Aufgabe Bau, Unterhaltung und Vermietung einer von der Sozialstation Schafflund gGmbH betriebenden Tagespflegeeinrichtung auf die Gemeinde Schafflund
hier: Ergänzung der Präambel
15. Beratung und Beschlussfassung über einen Zuschussantrag – gemeindlicher Laptop -
16. Beratung und Beschlussfassung über die halbjährliche Auszahlung von Sitzungsgeldern in einer Gesamtsumme
17. Beratung und Beschlussfassung zur Korbacher Resolution und Erklärung des Gemeindegebietes zur „Frackingfreien-Zone“

18. Verschiedenes

Böxlund, den 25.09.2018

Gemeinde Böxlund
- Der Bürgermeister -
gez. Michael Brodal

Zeitpunkt der Sitzung:**Donnerstag, 11.10.2018 um 20:00 Uhr****Ort der Sitzung:****Sportlerheim
Osterstraße 2b, 24980 Hörup****Tagesordnung:**

1. Begrüßung und Feststellung der Beschlussfähigkeit
2. Beratung und Beschlussfassung über Einwände zum Protokoll vom 11.06.2018
3. Eingaben und Anfragen
4. Änderungsanträge
5. Beratung und Beschlussfassung über die Nichtöffentlichkeit von Tagesordnungspunkten
6. Bericht des Bürgermeisters und der Ausschussvorsitzenden
-Einwohnerfragestunde-
7. Beratung und Beschlussfassung über die Gültigkeit der Gemeindewahl am 06.05.2018 gemäß § 39 des Gemeinde- und Kreiswahlgesetzes (GKWG)
8. Beratung und Beschlussfassung über den Erlass einer neuen Hauptsatzung
9. Beratung und Beschlussfassung über den Erlass einer neuen Geschäftsordnung
10. Beratung und Beschlussfassung über die Vergabe von Tiefbauarbeiten
11. Beratung und Beschlussfassung über die finanzielle Unterstützung des Vereins „Wir machen e-mobil“
12. Beratung und Beschlussfassung über die halbjährliche Auszahlung von Sitzungsgeldern in einer Gesamtsumme
13. Erneute Beratung und Beschlussfassung über die öffentlich-rechtliche Vereinbarung zwischen der Gemeinde Hörup und der Gemeinde Schafflund über die Übertragung der Aufgabe Bau, Unterhaltung und Vermietung einer von der Sozialstation Schafflund gGmbH betreibenden Tagespflegeeinrichtung auf die Gemeinde Schafflund; hier: Ergänzung der Präambel
14. Beratung und Beschlussfassung zur Korbacher Resolution und Erklärung des Gemeindegebietes zur „Frackingfreien-Zone
15. Beratung und Beschlussfassung zum Verlegen der Bedarfshaltestelle Spölbek

16. Beratung und Beschlussfassung über den Antrag von Dansk Centralbibliotek
for Sydslesvig
17. Verschiedenes

Hörup, den 27.09.2018

Gemeinde Hörup
- Der Bürgermeister -
gez. Peter Lorenz Greisen

Sitzung der Gemeindevertretung**der Gemeinde Jardelund****Zeitpunkt der Sitzung:****Montag, 08.10.2018, 19:30 Uhr****Ort der Sitzung:****Feuerwehrhaus Jardelund
Westring 10, 24994 Jardelund****Tagesordnung:**

1. Begrüßung und Feststellung der Beschlussfähigkeit
2. Beratung und Beschlussfassung über Einwände zu dem Protokoll vom 03.07.2018
3. Bekanntgabe der Beschlüsse aus dem nichtöffentlichen Teil der Sitzung der Gemeindevertretung vom 03.07.2018
4. Eingaben und Anfragen
5. Änderungsanträge
6. Beratung und Beschlussfassung über die Nichtöffentlichkeit von Tagesordnungspunkten
7. Bericht der Bürgermeisterin
8. Berichte der Ausschussvorsitzenden und der Delegierten
 - **Einwohnerfragestunde** –
9. Breitbandausbau
 - a) Sachstandsbericht /Information durch Herrn Lüneberg
 - Breitbandkompetenzzentrum –
 - b) Beratung und Beschlussfassung über die weitere Vorgehensweise
10. E-Ladestation
 - a) Sachstandsbericht durch Herrn Klatt – Amtsverwaltung –
 - b) Beratung und Beschlussfassung über die Ausschreibung
11. Beratung und Beschlussfassung über die halbjährliche Auszahlung von Sitzungsgeldern in einer Gesamtsumme
12. Gemeindefraße Jardelund – Medelby
 - a) Sachstandsbericht
 - b) Beratung und Beschlussfassung über die Vergabe der Befestigung des Seitenstreifens

- c) Beratung und Beschlussfassung über die Antragstellung zur Förderung des ländlichen Wegebaus
 - d) Beratung und Beschlussfassung über die Ermächtigung der Bürgermeisterin zur Vergabe des Planungsauftrages nach erfolgter Preisabfrage bei drei Planungsbüros
13. Beratung und Beschlussfassung über den Abschluss eines öffentlich-rechtlichen Vertrages zur Bildung eines Zweckverbandes „Interkommunales Wohnbau- und Gewerbegebiet im Kirchspiel Medelby“ und Beitritt zu diesem Zweckverband
14. Tagespflege
hier: Beratung und Beschlussfassung über den Abschluss des öffentlich-rechtlichen Vertrages mit der Trägergemeinde Schafflund
15. Beratung und Beschlussfassung über den Erlass einer neuen Hauptsatzung
16. Beratung und Beschlussfassung über den Erlass einer neuen Geschäftsordnung
17. Sachstandsberichte / Informationen
- a) Bildungshaus
 - b) Internetauftritt Kirchspiel
 - c) Geplanter Wildschweinzaun entlang der Grenze in Dänemark
18. Beratung und Beschlussfassung zur Korbacher Resolution und Erklärung des Gemeindegebietes zur „Frackingfreien-Zone“

Der nachfolgende Tagesordnungspunkt wird nach Maßgabe der Beschlussfassung durch die Gemeindevertretung voraussichtlich nicht öffentlich beraten:

- 19. Steuerangelegenheiten
- 20. Personalangelegenheiten

Jardelund, 24.09.2018

Gemeinde Jardelund
- Die Bürgermeisterin -
gez. Gudrun Lemke

AMT SCHAFFLUND
Der Amtsvorsteher

BEKANNTMACHUNG

Die Gemeindevertretung der Gemeinde Medelby hat in ihrer Sitzung am 04.09.2018 beschlossen, die

13. Änderung des Flächennutzungsplanes der Gemeinde Medelby

für folgende zwei Teilbereiche aufzustellen:

- Teilbereich 1:
Für das Gebiet nördlich der Landesstraße 1, am westlichen Rand der Ortslage Medelby innerhalb des Geltungsbereichs des Bebauungsplanes Nr. 9 „Campingplatz / Wellness“.
- Teilbereich 2:
Für das Gebiet südlich der „Hauptstraße“, westlich der Straße „Am Sportplatz“, nördlich der Straße „Am Sandberg“ sowie östlich der örtlichen Grundschule auf den Flurstücken 68 und 67/9 der Flur 3 der Gemarkung Medelby.

Der räumliche Geltungsbereich ist in dem als Anlage beigefügten Übersichtsplan dargestellt.

Dieser Beschluss wird hiermit bekannt gemacht.

Schafflund, den 28.09.2018

Der Amtsvorsteher

Im Auftrag



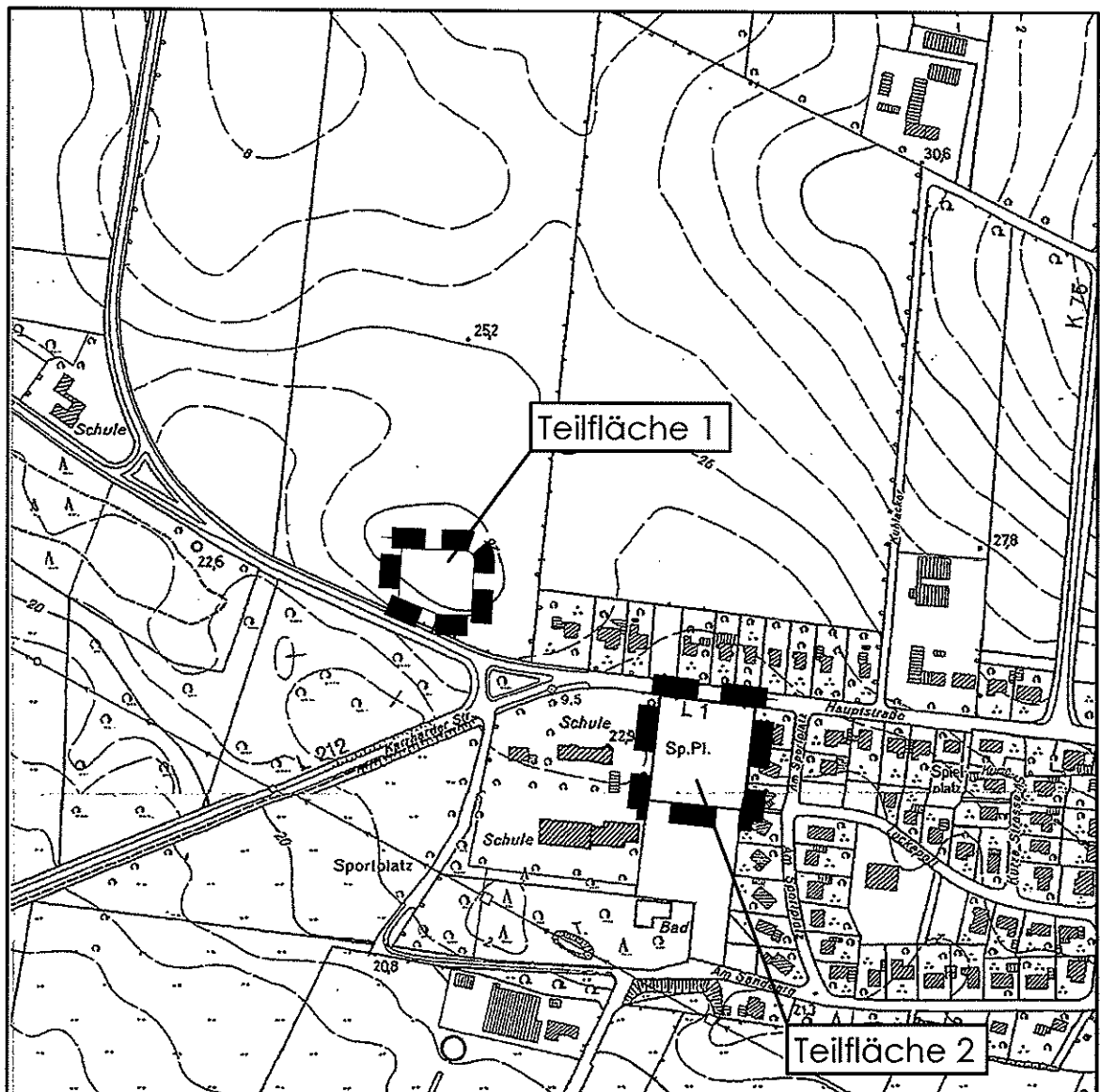
Sönnichsen

Medelby

13. Änderung des
Flächennutzungsplanes

Übersichtsplan

M. 1 : 5000



BEKANNTMACHUNG

Die Gemeindevertretung der Gemeinde Medelby hat in ihrer Sitzung am 04.09.2018 beschlossen, den

Bebauungsplan Nr. 13 „Rettungswache / Feuerwehrhaus“

für das Gebiet südlich der „Hauptstraße“, westlich der Straße „Am Sportplatz“, nördlich der Straße „Am Sandberg“ sowie östlich der örtlichen Grundschule auf den Flurstücken 68 und 67/9 der Flur 3 der Gemarkung Medelby aufzustellen.


Der räumliche Geltungsbereich ist in dem als Anlage beigefügten Übersichtsplan dargestellt.

Dieser Beschluss wird hiermit bekannt gemacht.

Schafflund, den 28.09.2018

Der Amtsvorsteher

Im Auftrag



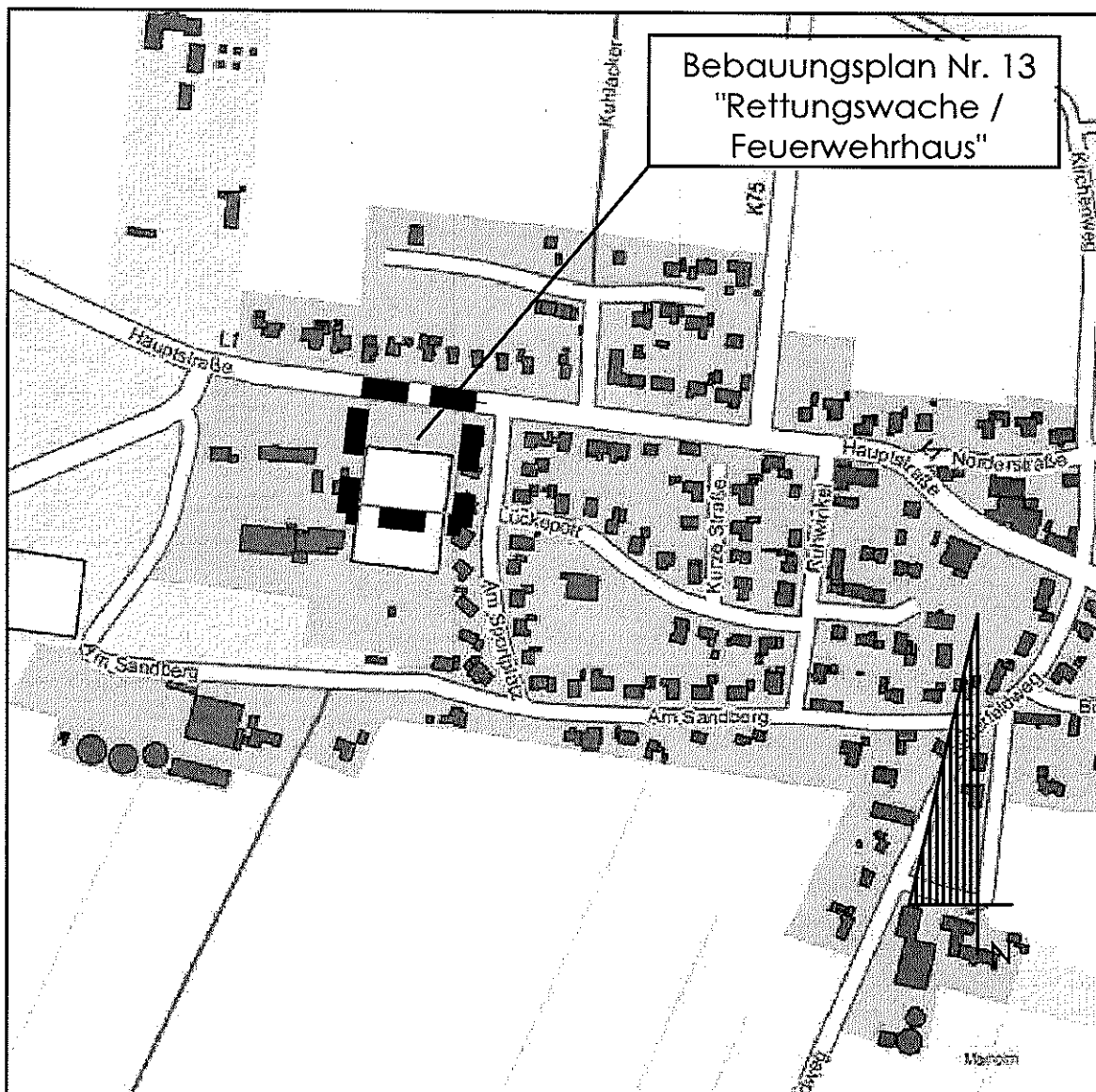
Sönnichsen

Medelby

Bebauungsplanes Nr. 13
"Rettungswache / Feuerwehrhaus"

Übersichtsplan

M. 1 : 5000



AMT SCHAFFLUND
Der Amtsvorsteher

BEKANNTMACHUNG

Die Gemeindevertretung der Gemeinde Medelby hat in ihrer Sitzung am 04.09.2018 beschlossen, die

1. Änderung des Bebauungsplanes Nr. 9 „Campingplatz / Wellness“

für das Gebiet nördlich der Landesstraße 1, am westlichen Rand der Ortslage Medelby innerhalb des Geltungsbereichs des Bebauungsplanes Nr. 9 „Campingplatz / Wellness“ aufzustellen.

Der räumliche Geltungsbereich ist in dem als Anlage beigefügten Übersichtsplan dargestellt.

Dieser Beschluss wird hiermit bekannt gemacht.

Schafflund, den 28.09.2018

Der Amtsvorsteher

Im Auftrag



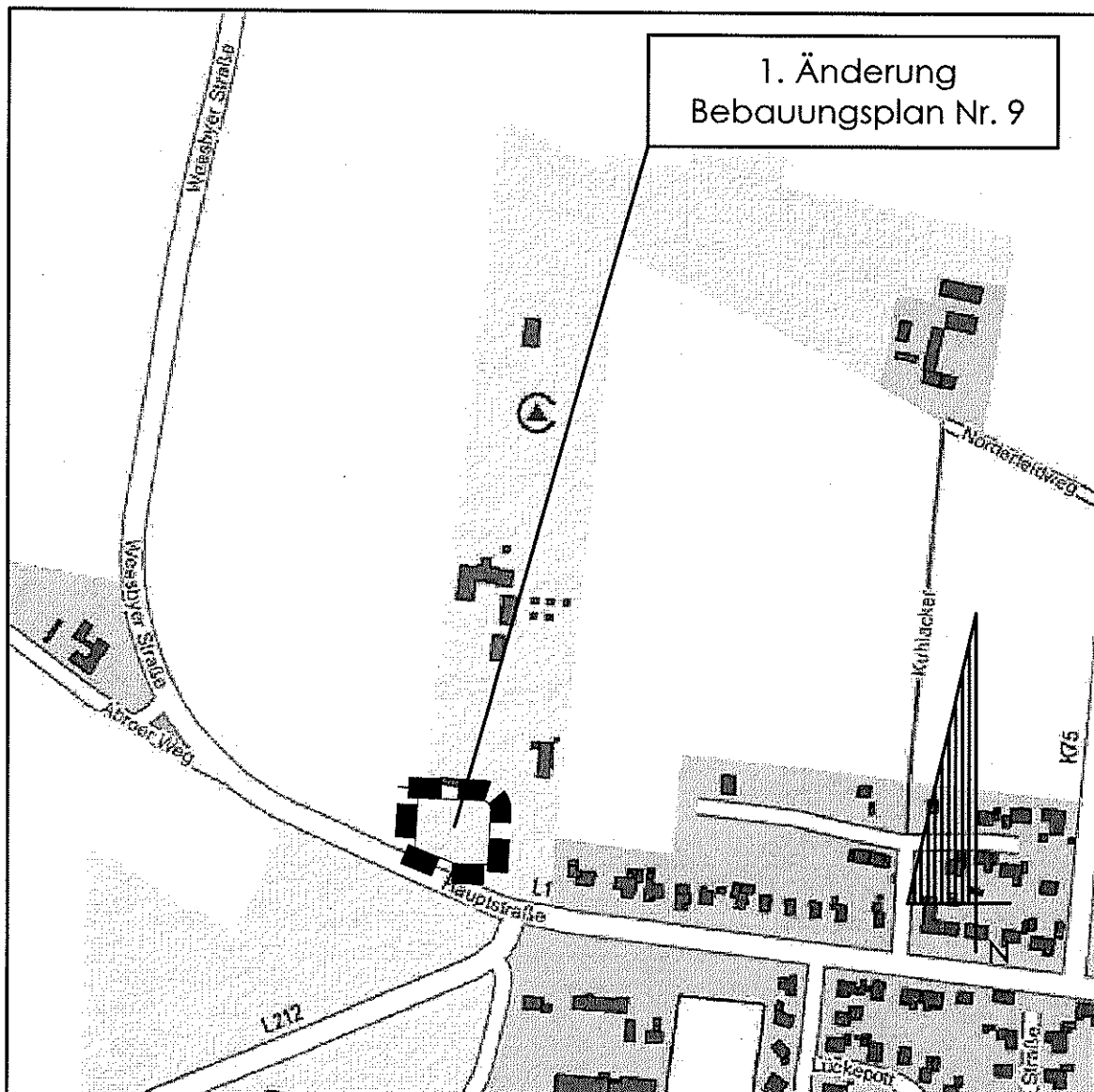
Sönnichsen

Medelby

1. Änderung des
Bebauungsplanes Nr. 9
"Campingplatz / Wellness"

Übersichtsplan

M. 1 : 5000



Bekanntmachung des Amtes Schafflund

Betr.: Erneute öffentliche Auslegung des Entwurfs des Bebauungsplans Nr. 32 „Schneewallacker“ der Gemeinde Schafflund nach § 4a Abs. 3 BauGB i. V. m. § 3 Abs. 2 BauGB

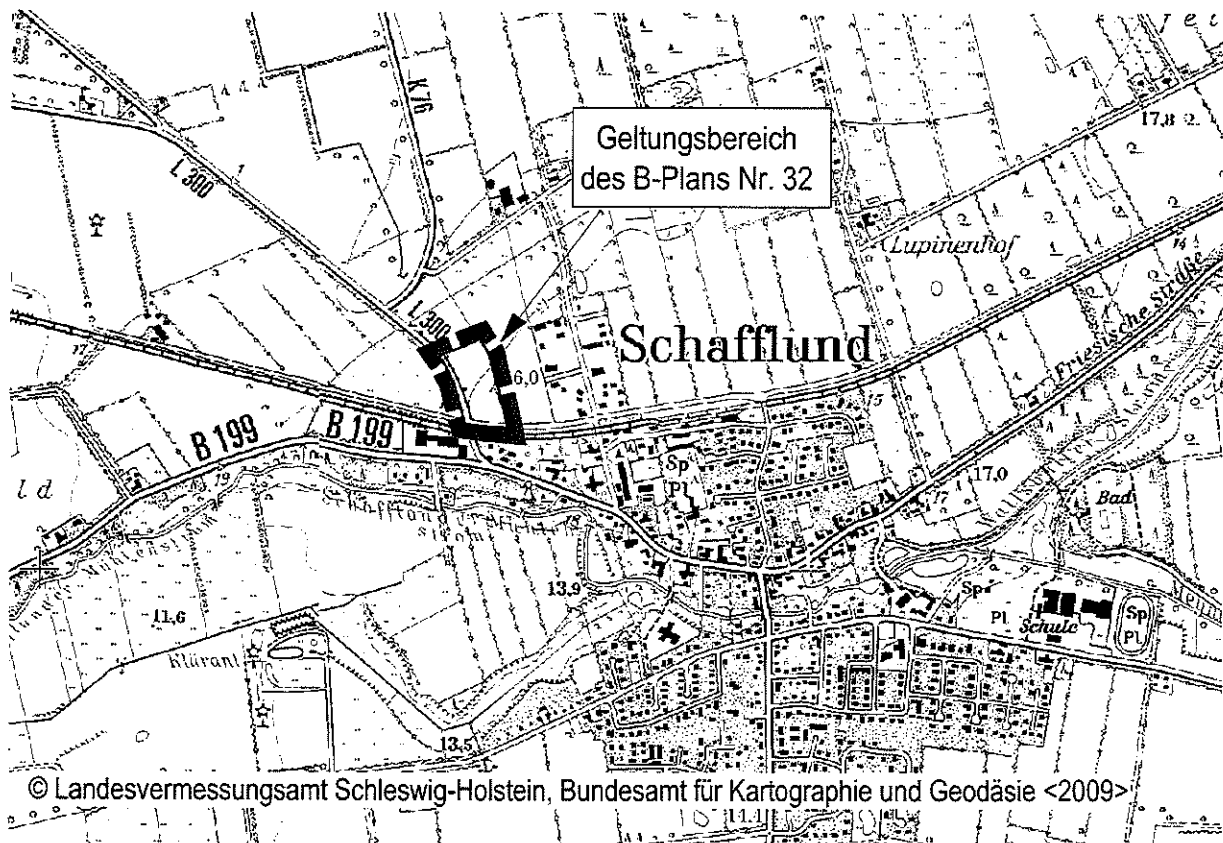
Der von der Gemeindevertretung in der Sitzung am 11.09.2018 gebilligte und zur erneuten Auslegung bestimmte Entwurf des Bebauungsplans Nr. 32 „Schneewallacker“ der Gemeinde Schafflund für das Gebiet westlich des Gewerbegebiets „Nylann-West“, nördlich des „Norderlückenweg“, östlich der „Bärenhöfter Straße“ (L 300), am nordwestlichen Rand der Ortslage Schafflund, umfassend teilweise die Flurstücke 63, 28 und 73 der Flur 3, teilweise das Flurstück 67 der Flur 5 und teilweise das Flurstück 153 der Flur 7 der Gemeinde Schafflund, Gemarkung Schafflund und die Begründung liegen vom

08.10.2018 bis 08.11.2018

in der Amtsverwaltung Schafflund in Schafflund, Tannenweg 1, Zimmer 20, während folgender Zeiten öffentlich aus:

Montag bis Freitag von 08.30 Uhr bis 12.00 Uhr und Montagnachmittag von 14.00 Uhr bis 18.30 Uhr.

Zusätzlich ist der Inhalt dieser Bekanntmachung und die nach § 3 Abs. 2 Satz 1 BauGB auszulegenden Unterlagen im Internet unter der Adresse „www.amt-schafflund.de“ eingestellt und über den Digitalen Atlas Nord des Landes Schleswig-Holstein zugänglich.



Folgende umweltrelevanten Informationen sind verfügbar:

- Umweltbericht mit Informationen zu den Schutzgütern:
Mensch, Tiere und Pflanzen, Boden, Wasser, Klima / Luft, Landschafts- und Ortsbild, Kultur- und sonstige Sachgüter sowie zu Wechselwirkungen, Prognosen zur Entwicklung des Umweltzustandes, geplante Maßnahmen zur Vermeidung, Verringerung und zum Ausgleich nachteiliger Umweltauswirkungen, Planungsalternativen und Maßnahmen zur Überwachung der erheblichen Umweltauswirkungen
- Stellungnahmen:
Ministerium für Inneres, ländliche Räume und Integration –Landesplanung vom 12.01.2018, Kreis Schleswig-Flensburg vom 13.09.2017 und 23.07.2018, Ministerium für Wirtschaft, Verkehr, Arbeit, Technologie und Tourismus vom 25.09.2017 und 30.07.2018, Bundesamt für Infrastruktur, Umweltschutz und Dienstleistungen der Bundeswehr vom 17.07.2018, Landesamt für Landwirtschaft, Umwelt und ländliche Räume vom 12.09.2017 und 09.07.2018, Eisenbahn-Bundesamt vom 01.09.2017 und 29.06.2018, Archäologisches Landesamt vom 18.08.2017 und 28.06.2018, Wasserverband Nord vom 12.09.2017 und 29.06.2018, Deutsche Bahn AG vom 13.10.2017 und 10.08.2018
- Gutachten:
Schalltechnisches Gutachten, T&H Ingenieure
- Übergeordnete Planwerke und weitere umweltbezogene Informationen
Landschaftsplan der Gemeinde Schafflund


Schutzgüter (§ 1 Abs. 6 Nr. 7 BauGB)	Wesentliche Auswirkungen	Stellungnahmen	Gutachten / umweltbezogene Informationen
Mensch	- Lärmemissionen	- Landesamt für Landwirtschaft, Umwelt und ländliche Räume	- Umweltbericht - Schalltechnisches Gutachten, T&H Ingenieure
Tiere und Pflanzen	- Verlust von Intensivacker - Verlust eines Knickab- schnittes und eines Baumes mit möglicher Fledermausrelevanz im Zufahrtbereich	- Kreis Schleswig-Flensburg	- Umweltbericht - Landschaftsplan
Boden	- Bodenversiegelung, keine Beeinträchtigung geschützter Böden	- Kreis Schleswig-Flensburg	- Umweltbericht - Landschaftsplan
Wasser	- Regenwassersammlung in einem geplanten Regenrückhaltebecken	- Wasserverband Nord - Kreis Schleswig-Flensburg	- Umweltbericht - Landschaftsplan
Klima und Luft	- Keine Beeinträchtigung	-	- Umweltbericht - Landschaftsplan
Landschaft und Ortsbild	- Veränderungen des Landschaftsbildes durch geplantes Gewerbegebiet	-	- Umweltbericht - Landschaftsplan
Kultur- und sonstige Sachgüter	- Keine Beeinträchtigung	- Archäologisches Landesamt	- Umweltbericht - Landschaftsplan
Gebiete mit gemeinschaftlicher Bedeutung und europäische Vogelschutzgebiete sowie nationale Schutzgebiete	- Keine Beeinträchtigung der Natura 2000 Gebiete und des Biotopverbunds	-	- Umweltbericht - Landschaftsplan

Die diesen Informationen zugrundeliegenden Unterlagen liegen ebenfalls aus.

Während der Auslegungsfrist können alle an der Planung Interessierten die Planunterlagen und umweltbezogenen Stellungnahmen einsehen sowie Stellungnahmen hierzu schriftlich oder während der Dienststunden zur Niederschrift abgeben. Nicht fristgerecht abgegebene Stellungnahmen können bei der Beschlussfassung über den Bebauungsplan unberücksichtigt bleiben, wenn die Gemeinde den Inhalt nicht kannte und nicht hätte kennen müssen und deren Inhalt für die Rechtmäßigkeit des Bebauungsplans nicht von Bedeutung ist. Eine Vereinigung im Sinne des § 4 Absatz 3 Satz 1 Nummer 2 des Umwelt-Rechtsbehelfsgesetzes ist in einem Rechtsbehelfsverfahren nach § 7 Absatz 2 des Umwelt-Rechtsbehelfsgesetzes gemäß § 7 Absatz 3 Satz 1 des Umwelt-Rechtsbehelfsgesetzes mit allen Einwendungen ausgeschlossen, die sie im Rahmen der Auslegungsfrist nicht oder nicht rechtzeitig geltend gemacht hat, aber hätte geltend machen können.

Schafflund, 28.09.2018

Amt Schafflund
Der Amtsvorsteher
Bau- und Serviceabteilung
Im Auftrag



Sönnichsen

Amtliche Bekanntmachung der Eröffnungsbilanz der Gemeinde Wallsbüll

Aktiva

Bilanz zum 01.01.2011

Passiva

Aktiva		€	Passiva		€
1. Anlagevermögen			1. Eigenkapital		
1.1. Immaterielle Vermögensgegenstände		0,00	1.1 Allgemeine Rücklage		1.324.622,95
1.2. Sachanlagen			1.2 Sonderrücklage		588.553,08
1.2.1 Unbebaute Grundstücke und grundstücksgleiche Rechte			1.3 Ergebnissrücklage		198.723,44
1.2.1.1 Grünflächen		54.316,80	1.4 vorgetragener Jahresfehlbetrag		0,00
1.2.1.2 Ackerland		57.793,85	1.5 Jahresüberschuss/Jahresfehlbetrag		0,00
1.2.1.3 Wald, Forsten		25.289,00			
1.2.1.4 Sonstige unbebaute Grundstücke		36.546,34	2. Sonderposten		
1.2.2 Bebaute Grundstücke und grundstücksgleiche Rechte			2.1 für aufzulösende Zuschüsse		8.205,80
1.2.2.1 Kinder- und Jugendeinrichtungen		414.581,10	2.2 für aufzulösende Zuweisungen		217.956,99
1.2.2.2 Schulen		0,00	2.3 für Beiträge		
1.2.2.3 Wohnbauten		626.869,16	2.3.1 aufzulösende Beiträge		441.302,40
1.2.2.4 Sonstige Dienst-, Geschäfts- u. Betriebsgebäude		520.320,81	2.3.2 nicht aufzulösende Beiträge		636.210,60
1.2.3 Infrastrukturvermögen			2.4 für Gebührenaussgleich		89.842,85
1.2.3.1 Grund und Boden des Infrastrukturvermögens		92.714,08	2.5 für Treuhandvermögen		0,00
1.2.3.2 Brücken und Tunnel		0,00	2.6 für Dauergrabpflege		0,00
1.2.3.3 Gleisanlagen mit Streckenausstattung u. Sicherheitsanlagen		0,00	2.7 für sonstige Sonderposten		29.310,00
1.2.3.4 Entwässerungs- u. Abwasserbeseitigungsanlagen		1.463.615,93	3. Rückstellungen		
1.2.3.5 Straßennetze mit Wegen, Plätzen und Verkehrslenkungsanlagen		330.530,00	3.1 Pensionsrückstellung		0,00
1.2.3.6 Sonstige Bauten des Infrastrukturvermögens		8.253,42	3.2 Altersteilzeitrückstellung		0,00
1.2.4 Bauten auf fremdem Grund u. Boden		0,00	3.3 Rückstellung für später entstehende Kosten		78.072,00
1.2.5 Kunstgegenstände, Kulturdenkmäler		0,00	3.4 Altlastenrückstellung		0,00
1.2.6 Maschinen und technische Anlagen, Fahrzeuge		760,21	3.5 Steuerrückstellung		0,00
1.2.7 Betriebs- und Geschäftsausstattung		4.530,78	3.6 Verfahrensrückstellung		0,00
1.2.8 Geleistete Anzahlungen, Anlagen im Bau		74.455,41	3.7 Finanzausgleichsrückstellung		0,00
1.3 Finanzanlagen			3.8 Instandhaltungsrückstellung		0,00
1.3.1 Anteile an verbundenen Unternehmen		0,00	3.9 Sonstige andere Rückstellungen		0,00
1.3.2 Beteiligungen		0,00	4. Verbindlichkeiten		
1.3.3 Sondervermögen		0,00	4.1 Anleihen		0,00
1.3.4 Ausleihungen			4.2 Verbindlichkeiten aus Krediten für Investitionen		
1.3.4.1 Ausleihungen an verbundene Unternehmen, Beteiligungen, Sondervermögen		0,00	4.2.1 von verbundenen Unternehmen, Beteiligungen, Sondervermögen		271.200,03
1.3.4.2 Sonstige Ausleihungen		0,00	4.2.2 vom öffentlichen Bereich		605.142,01
1.3.5 Wertpapiere des Anlagevermögens		0,00	4.2.3 vom privaten Kreditmarkt		0,00
2. Umlaufvermögen			4.3 Verbindlichkeiten aus Kassenkrediten		0,00
2.1 Vorräte			4.4 Verbindlichkeiten aus Vorgängen, die Kreditaufnahmen wirtschaftlich gleichkommen		0,00
2.1.1 Roh-, Hilfs- und Betriebsstoffe		0,00	4.5 Verbindlichkeiten aus Lieferungen und Leistungen		40.063,98
2.1.2 unfertige Erzeugnisse, unfertige Leistungen		0,00	4.6 Verbindlichkeiten aus Transferleistungen		119.439,61
2.1.3 fertige Erzeugnisse und Waren		188.536,78	4.7 Sonstige Verbindlichkeiten		4.890,10
2.1.4 Geleistete Anzahlungen		0,00	5. Passive Rechnungsabgrenzung		0,00
2.2 Forderungen und sonstige Vermögensgegenstände					
2.2.1 Öffentlich-rechtliche Forderungen aus Dienstleistungen		7.727,88			
2.2.2 Sonstige öffentlich-rechtliche Forderungen		6.344,35			
2.2.3 Privatrechtliche Forderungen aus Dienstleistungen		1.594,02			
2.2.4 Sonstige Privatrechtliche Forderungen		10.046,36			
2.2.5 Sonstige Vermögensgegenstände		202,00			
2.3 Wertpapiere des Umlaufvermögens		0,00			
2.4 Liquide Mittel		638.348,13			
3. Aktive Rechnungsabgrenzung		90.358,63			
		<u>4.653.735,84</u>			<u>4.653.735,84</u>

Die am 10.09.2018 durch die Gemeindevertretung beschlossene Eröffnungsbilanz der Gemeinde Wallsbüll zum 01.01.2011 wird hiermit öffentlich bekanntgemacht.

Die vorstehende Eröffnungsbilanz zum 01.01.2011 liegt zur Einsichtnahme während der Dienststunden in der Amtsverwaltung Schafflund, Tannenweg 1, 24980 Schafflund, Zimmer 26, aus.

Vorstehende Bekanntmachung erfolgt gemäß § 95n Abs. 4 der Gemeindeordnung für Schleswig-Holstein.

Schafflund, den 24.09.2018

Amt Schafflund
Im Auftrag
gez. Renger