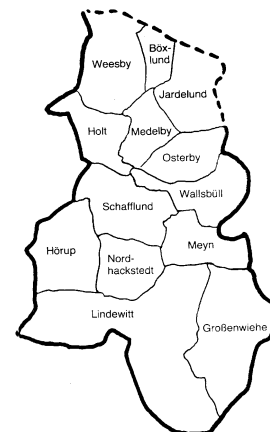


# Mitteilungsblatt für das Amt Schafflund



---

## Amtliches Bekanntmachungsblatt

des Amtes Schafflund und der Gemeinden Böxlund, Großenwiehe, Hörup, Holt, Jardelund, Lindewitt, Medelby, Meyn, Nordhackstedt, Osterby, Schafflund, Wallsbüll und Weesby.

---

Nr. 37

Schafflund, 20.09.2019

49. Jahrgang

---

### **Sitzungen:**

- Seite 232 Sitzung der Gemeindevertretung der Gemeinde Wallsbüll  
Seite 233 Sitzung der Gemeindevertretung der Gemeinde Großenwiehe  
Seite 235 Sitzung der Gemeindevertretung der Gemeinde Nordhackstedt  
Seite 237 Sitzung der Gemeindevertretung der Gemeinde Medelby

### **Bekanntmachungen:**

- Seite 238 Genehmigung der 5. Änderung des Flächennutzungsplanes der Gemeinde Wallsbüll  
Seite 240 3. Änderung und Erweiterung des Bebauungsplanes Nr. 4 der Gemeinde Wallsbüll  
Seite 242 Genehmigung der 8. Änderung des Flächennutzungsplanes der Gemeinde Nordhackstedt

### **Hinweise:**

- Seite 244 100 Jahre Volksbund Deutsche Kriegsgräberfürsorge e.V.

Dieses Mitteilungsblatt wird vom Amt Schafflund und den oben genannten Gemeinden herausgegeben. Es erscheint am Freitag jeder Woche sofern Veröffentlichungen vorliegen. Fällt das Erscheinungsdatum auf einen Feiertag, erscheint das Mitteilungsblatt an dem davorliegenden Werktag. Das Mitteilungsblatt ist beim Amt Schafflund zu folgenden Bezugsbedingungen erhältlich: Abonnement vierteljährlich 4,00 € einschl. Porto, zahlbar im Voraus, Einzelbezug durch Abholung beim Amt Schafflund zum Preis von 1,00 € oder kostenlos als Newsletter unter [www.amt-schafflund.de](http://www.amt-schafflund.de).

**Sitzung der Gemeindevertretung**

**der Gemeinde Wallsbüll**

**Zeitpunkt der Sitzung**

**Montag, 23. September 2019, 19:30 Uhr**

**Ort der Sitzung**

**Gaststätte Bussmann  
Hauptstraße 23, 24980 Wallsbüll**

**Tagesordnung:**

1. Begrüßung und Feststellung der Beschlussfähigkeit
2. Beratung und Beschlussfassung über Einwände zur Niederschrift vom 20.05.2019
3. Bekanntgabe der Beschlüsse aus dem nichtöffentlichen Teil der Sitzung der Gemeindevertretung vom 20.05.2019
4. Eingaben und Anfragen
5. Änderungsanträge
6. Beratung und Beschlussfassung über die Nichtöffentlichkeit von Tagesordnungspunkten
7. Bericht des Bürgermeisters und der Delegierten  
- Einwohnerfragestunde –
8. Beratung und Beschlussfassung über die Nachbesetzung eines bürgerlichen Mitglieds im Sozialausschuss
9. Beratung und Beschlussfassung über die Feststellung der Bilanzen 2011 bis 2017
10. Beratung und Beschlussfassung über die Festsetzung der Kaufpreise Bauland  
3. Erweiterung des Baugebietes -B4-
11. Beratung und Beschlussfassung über die Vergabe des Planungsauftrages  
4. Erweiterung B4
12. Beratung und Beschlussfassung über einen Glasfaseranschluss Gemeindehaus
13. Beratung und Beschlussfassung über die Erneuerung des Gehweges östlich der Hauptstraße
14. Beratung und Beschlussfassung über die Vergabe einer Netzplanung -Glasfaser für den Ortskern-
15. Verschiedenes

***Der nachfolgende Tagesordnungspunkt wird nach Maßgabe der Beschlussfassung durch die Gemeindevertretung voraussichtlich nicht öffentlich beraten:***

16. Grundstücksangelegenheiten

Wallsbüll, den 12.09.2019

Gemeinde Wallsbüll  
- Der Bürgermeister –  
gez. Arno Asmus

**Sitzung der Gemeindevertretung**

**der Gemeinde Großenwiehe**

**Zeitpunkt der Sitzung: Donnerstag, 26. September 2019 – 19:30 Uhr**

**Ort der Sitzung: Dörpshuus Großenwiehe  
Alte Bredstedter Straße 1a, 24969 Großenwiehe**

**Tagesordnung:**

1. Begrüßung sowie Feststellung der Beschlussfähigkeit
2. Beratung und Beschlussfassung über Einwände zum Protokoll vom 06.06.2019
3. Bekanntgabe der Beschlüsse aus dem nichtöffentlichen Teil der Sitzung der Gemeindevertretung vom 06.06.2019
4. Eingaben und Anfragen
5. Änderungsanträge
6. Beratung und Beschlussfassung über die Nichtöffentlichkeit von Tagesordnungspunkten
7. Bericht des Bürgermeisters, der Ausschussvorsitzenden und der Delegierten  
- **Einwohnerfragestunde** –  
**Angelegenheiten des Finanz- sowie des Bau- und Umweltausschusses**
8. 28. Änderung des Flächennutzungsplanes (östlich der Straßen Maiacker und Gabenacker, westlich Schulsteig)  
hier: Beratung und Aufstellungsbeschluss
9. Bebauungsplan Nr. 23 „Toft“ für das Gebiet östlich der Straßen Maiacker und Grabenacker sowie westlich der Straße Schulsteig  
hier: Beratung und Aufstellungsbeschluss
10. 8. Änderung des Bebauungsplanes Nr. 9 „Gewerbegebiet an der Schnellstraße“  
hier: Beratung, Entwurfs- und Auslegungsbeschluss
11. Vergabe der Lieferung von Tischen, Stühlen, Schränken pp. für den Kunstraum der GS Großenwiehe -Außenstelle Lindewitt- hier: Billigung der Eilentscheidung
12. Beratung und Beschlussfassung über einen Antrag auf Errichtung einer Skateranlage bei der Tennishalle
13. Beratung und Beschlussfassung über das Projekt Bildungslandschaften
14. Beratung und Beschlussfassung über den Erlass der 1. Nachtragssatzung über die Erhebung der Hundesteuer

15. Verschiedenes

***Die nachfolgenden Tagesordnungspunkte werden nach Maßgabe der  
Beschlussfassung durch die Gemeindevertretung voraussichtlich nicht  
öffentlich beraten:***

16. Vertrags-/Rechtsangelegenheiten

17. Grundstücksangelegenheiten

18. Personalangelegenheiten

19. Steuerangelegenheiten

**Sitzung der Gemeindevertretung**

**der Gemeinde Nordhackstedt**

**Zeitpunkt der Sitzung:**

**Donnerstag, 26.09.2019 um 19:00 Uhr**

**Ort der Sitzung:**

**Gaststätte Nordhackstedt  
Ortsstraße 26, 24980 Nordhackstedt**

**Tagesordnung:**

1. Begrüßung und Feststellung der Beschlussfähigkeit
2. Beratung und Beschlussfassung über Einwände zum Protokoll vom 26.06.2019
3. Bekanntgabe der Beschlüsse aus dem nichtöffentlichen Teil der Sitzungen vom 26.06.2019
4. Eingaben und Anfragen
5. Änderungsanträge
6. Beratung und Beschlussfassung über die Nichtöffentlichkeit von Tagesordnungspunkten
7. Berichte der Bürgermeisterin, der Ausschussvorsitzenden und der Delegierten
  - **Einwohnerfragestunde** -
8. 7. Änderung des Flächennutzungsplanes (Bebauungsplan Nr. 3 „Wiesenweg“)
  - 8.1. Sachstandsbericht
  - 8.2. Beratung und Beschlussfassung über die Vergabe eines Schattenwurfgutachtens
    - hier: Billigung der Eilentscheidung
  - 8.3. Beratung und Beschlussfassung über die eingegangenen Stellungnahmen
  - 8.4. Beratung und abschließender Beschluss
9. Bebauungsplan Nr. 3 „Wiesenweg“
  - 9.1. Beratung und Beschlussfassung über die eingegangenen Stellungnahmen
  - 9.2. Beratung und Satzungsbeschluss
10. Beratung und Beschlussfassung über einen Zuschuss für den Verein zur Erhaltung der dörflichen Kulturgemeinschaft Nordhackstedt e.V.
11. Feuerwehrgerätehaus
  - hier: Sachstandsbericht
12. Verschiedenes

***Der nachfolgende Tagesordnungspunkt wird nach Maßgabe der  
Beschlussfassung durch die Gemeindevertretung voraussichtlich nicht  
öffentlich beraten:***

13. Vertragsangelegenheiten

**Sitzung der Gemeindevertretung:** **der Gemeinde Medelby**

**Zeitpunkt der Sitzung:** **Dienstag, 01. Oktober 2019, 19:30 Uhr**

**Ort der Sitzung** **Gemeinderaum Pastorat  
Norderstraße 12, 24994 Medelby**

***Tagesordnung:***

1. Begrüßung und Feststellung der Beschlussfähigkeit
2. Beratung und Beschlussfassung über Einwände zur Niederschrift vom 17.09.2019
3. Bekanntgabe der Beschlüsse aus dem nicht öffentlichen Teil der Sitzung der Gemeindevertretung vom 17.09.2019
4. Eingaben und Anfragen
5. Änderungsanträge
6. Beratung und Beschlussfassung über die Nichtöffentlichkeit von Tagesordnungspunkten
7. Berichte des Bürgermeisters und der Delegierten
  - **Einwohnerfragen –**
8. Wahl von Vertretern für die Fachausschüsse
9. Beratung und Beschlussfassung über Baumrückschnitt im Ortskern Medelby
10. Beratung und Beschlussfassung über Baum- und Busrückschnitt an allen außerörtlichen Straßen
11. Beratung und Beschlussfassung über die Sanierung der Straße „Am Sandberg“ vom Parkplatz Hundeschule bis Kurve neuer Sportplatz
12. Beratung und Beschlussfassung über Zuschussanträge
13. Feuerwehrgerätehaus / Rettungswache
  - Sachstandsbericht-
  - **Einwohnerfragen zu TOP 8-13 -**
14. Verschiedenes

***Der nachfolgende Tagesordnungspunkt wird nach Maßgabe der Beschlussfassung durch die Gemeindevertretung voraussichtlich nicht öffentlich behandelt:***
15. Vertragsangelegenheiten

Medelby, 18.09.2019

Gemeinde Medelby  
-Der Bürgermeister -  
gez. Günther Petersen

Amt Schafflund  
-Der Amtsvorsteher-  
-Bau – und Serviceabteilung-

## Bekanntmachung

### Genehmigung der 5. Änderung des Flächennutzungsplanes der Gemeinde Wallsbüll

Das Innenministerium des Landes Schleswig-Holstein hat die von der Gemeindevertretung in der Sitzung am 20.05.2019 beschlossene 5. Änderung des Flächennutzungsplanes für das Gebiet östlich der „Osterbyer Straße“ (Landesstraße 1) und nördlich der Straße „Sommers Barg“, am nördlichen Rand der Ortslage Wallsbüll mit Bescheid vom 05.09.2019, Aktenzeichen: IV 523 - 512.111/59.173 (5.Ä.) nach § 5 Abs. 1 Baugesetzbuch (BauGB) genehmigt. Der Geltungsbereich der genehmigten Flächennutzungsplanänderung ist im nachstehenden Übersichtsplan dargestellt.

Die Erteilung der Genehmigung wird hiermit bekannt gemacht.

Alle Interessierten können die 5. Änderung des Flächennutzungsplanes und die Begründung in der Amtsverwaltung Schafflund, Bau- und Serviceabteilung, Zimmer 20, Tannenweg 1, 24980 Schafflund, während der Öffnungszeiten für den Publikumsverkehr einsehen und über den Inhalt Auskunft erhalten. Ergänzend sind diese Dokumente ins Internet eingestellt, unter der Adresse „[www.amt-schafflund.de](http://www.amt-schafflund.de)“

Beachtliche Verletzungen der in § 214 Abs. 2 BauGB bezeichneten Vorschriften werden unbeachtlich, wenn sie nicht innerhalb eines Jahres seit dieser Bekanntmachung schriftlich gegenüber der Gemeinde geltend gemacht worden sind. Dasselbe gilt für die nach § 214 Abs. 3 Satz 2 BauGB beachtlichen Mängel des Abwägungsvorgangs. Dabei ist der Sachverhalt, der die Verletzung oder den Mangel begründen soll, darzulegen (§ 215 Abs. 1 BauGB).

Schafflund, 20. September 2019

Im Auftrage



Sönnichsen

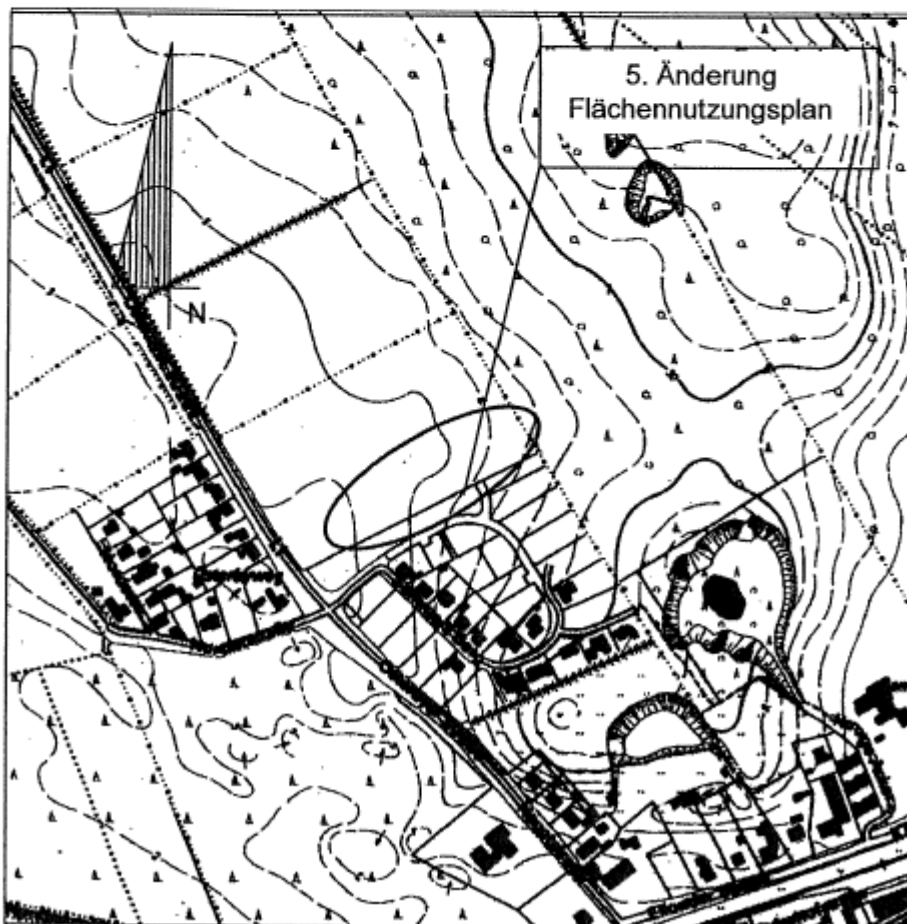


# WALLSBÜLL

## 5. ÄNDERUNG FLÄCHENNUTZUNGSPLAN

ÜBERSICHTSPLAN

M. 1 : 5000



Amt Schafflund  
-Der Amtsvorsteher-  
-Bau – und Serviceabteilung-

## Bekanntmachung

Die Gemeindevertretung der Gemeinde Wallsbüll hat in der Sitzung am 20.05.2019 die 3. Änderung und Erweiterung des Bebauungsplanes Nr. 4 „Osterbyer Straße“ für das Gebiet östlich der „Osterbyer Straße“ (Landesstraße 1) und nördlich der Straße „Sommers Barg“ am nordöstlichen Rand der Ortslage Wallsbüll, bestehend aus der Planzeichnung (Teil A) und dem Text (Teil B) als Satzung beschlossen.

Der Geltungsbereich des Bebauungsplanes ist im nachstehenden Übersichtsplan geltend gemacht. Der Bebauungsplan tritt mit Beginn des 21. September 2019 in Kraft. Jedermann kann den Bebauungsplan, die Begründung und die zusammenfassende Erklärung dazu von diesem Tag an in der Amtsverwaltung Schafflund, Tannenweg 1, 24980 Schafflund, Zimmer 20, während der Öffnungszeiten für den Publikumsverkehr einsehen und über den Inhalt Auskunft erhalten. Zusätzlich wurden der B-Plan, die Begründung und die zusammenfassende Erklärung ins Internet unter der Adresse „[www.amt-schafflund.de](http://www.amt-schafflund.de)“ eingestellt.

Beachtliche Verletzungen der in § 214 Abs. 2 BauGB bezeichneten Vorschriften werden unbeachtlich, wenn sie nicht innerhalb eines Jahres seit dieser Bekanntmachung schriftlich gegenüber der Gemeinde geltend gemacht worden sind. Dasselbe gilt für die nach § 214 Abs. 3 Satz 2 BauGB beachtlichen Mängel des Abwägungsvorganges. Dabei ist der Sachverhalt, der die Verletzungen oder den Mangel begründen soll, darzulegen (§ 215 Abs. 1 BauGB).

Auf die Vorschriften des § 44 Abs. 3 Satz 1 und 2 sowie Abs. 4 BauGB über die fristgerechte Geltendmachung etwaiger Entschädigungsansprüche für Eingriffe durch diesen B-Plan in eine bisher zulässige Nutzung und über das Erlöschen von Entschädigungsansprüchen wird hingewiesen.

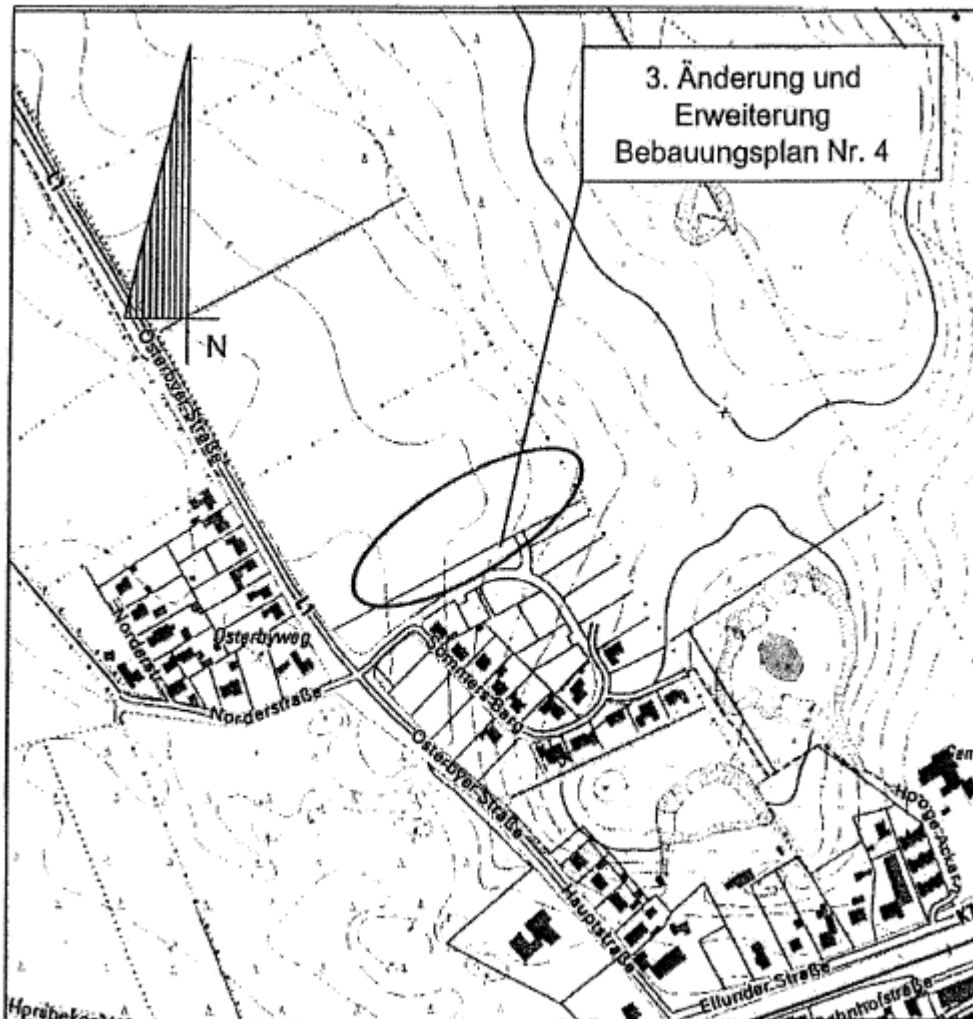
Schafflund, 20. September 2019

Amt Schafflund  
Der Amtsvorsteher  
-Bau- und Serviceabteilung-

Im Auftrage



Sönnichsen



Amt Schafflund  
Der Amtsvorsteher  
-Bau- und Serviceabteilung-

## **Bekanntmachung**

### **Genehmigung der 8. Änderung des Flächennutzungsplanes der Gemeinde Nordhackstedt**

Das Innenministerium des Landes Schleswig-Holstein hat die von der Gemeindevertretung in der Sitzung am 28.03.2019 beschlossene 8. Änderung des Flächennutzungsplanes für das Gebiet nördlich des „Schauweg“ und östliche der „Ortsstraße“ (Kreisstraße 69) mit Bescheid vom 30.07.2019, Aktenzeichen IV 523 512.111-59.149 (8. Ä.) nach § 5 Abs. 1 Baugesetzbuch (BauGB) genehmigt. Der Geltungsbereich der Nutzungsplanänderung ist im nachstehenden Übersichtsplan dargestellt.

Die Erteilung der Genehmigung wird hiermit bekannt gemacht.

Alle Interessierten können die 8. Änderung des Flächennutzungsplanes und die Begründung in der Amtsverwaltung Schafflund, Bau- und Serviceabteilung, Zimmer 20, Tannenweg 1, 24980 Schafflund, während der Öffnungszeiten für den Publikumsverkehr einsehen und über den Inhalt Auskunft erhalten. Ergänzend sind diese Dokumente ins Internet eingestellt, unter der Adresse „[www.amt-schafflund.de](http://www.amt-schafflund.de)“

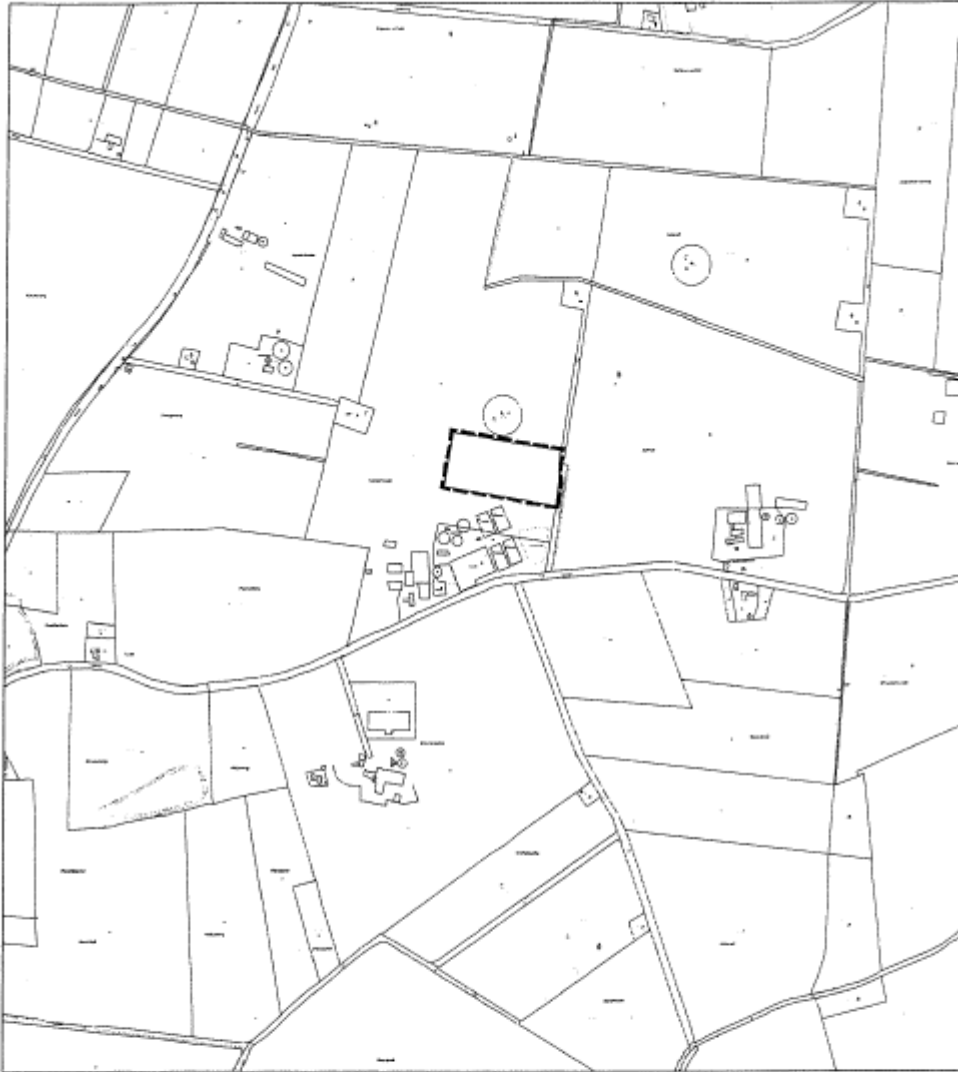
Beachtliche Verletzungen der in § 214 Abs. 2 BauGB bezeichneten Vorschriften werden unbeachtlich, wenn sie nicht innerhalb eines Jahres seit dieser Bekanntmachung schriftlich gegenüber der Gemeinde geltend gemacht worden sind. Dasselbe gilt für die nach § 214 Abs. 3 Satz 2 BauGB beachtlichen Mängel des Abwägungsvorgangs. Dabei ist der Sachverhalt, der die Verletzung oder den Mangel begründen soll, darzulegen (§ 215 Abs. 1 BauGB).

Schafflund, den 20. September 2019

Im Auftrage



Sönnichsen



Gemeinde Nordhackstedt

Kreis Schleswig-Flensburg

## 8. Änderung des Flächennutzungsplans

Übersichtsplan



Maßstab 1: 10.000

## **100 Jahre Volksbund Deutsche Kriegsgräberfürsorge e.V. Haus- und Straßensammlung im Kreis Schleswig-Flensburg**

Im Zeitraum vom 01. bis zum 30. November 2019 wird im Kreisgebiet wieder für den Volksbund, der in diesem Jahr sein 100-jähriges Bestehen feiert, gesammelt. Soldaten der Bundeswehr aus Kropp sowie Schüler und engagierte Bürger werden Sie um eine Spende bitten, mit der die Arbeit des Volksbundes weitgehend finanziert wird. Angesichts der unermesslichen Zahl der Kriegstoten des 1. Weltkrieges hat sich im Jahr 1919 der Volksbund durch private Initiative als ein breites Bündnis gesellschaftlicher Kräfte gegründet.

Heute ist er ein gemeinnütziger, föderal organisierter Verein, dessen Leitmotiv lautet: „Versöhnung über den Gräbern – Arbeit für den Frieden“. Er betreut 832 Kriegsgräberstätten in 46 Staaten mit etwa 2,7 Millionen Kriegstoten.

Die Suche nach vermissten Kriegstoten, ihre Identifizierung und Umbettung bilden weiterhin - neben der Gräberpflege - die Kernaufgaben des Volksbundes. Angesichts der ungeheuren Gesamtzahl von Toten und Vermissten in den beiden Weltkriegen sind nach wie vor viele menschliche Schicksale ungeklärt. Allein im letzten Jahr wurden ca. 25.000 Kriegstote in verschiedenen europäischen Ländern gefunden und auf Sammelfriedhöfe umgebettet. Weitere Informationen unter [www.volksbund.de](http://www.volksbund.de)