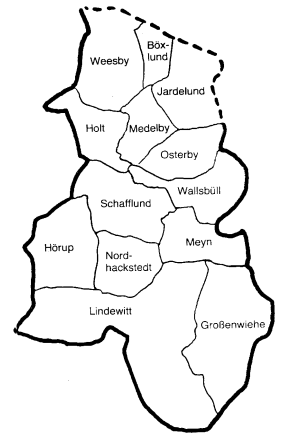


Mitteilungsblatt für das Amt Schafflund



Amtliches Bekanntmachungsblatt

des Amtes Schafflund und der Gemeinden Böxlund, Großenwiehe, Hörup, Holt, Jardelund, Lindewitt, Medelby, Meyn, Nordhackstedt, Osterby, Schafflund, Wallsbüll und Weesby.

Nr. 27

Schafflund, 24.07.2020

49. Jahrgang

Bekanntmachungen:

- | | |
|-----------|----------------------------------------------------------------------------------------------------------------------------------------------------|
| Seite 239 | Amt Schafflund, Der Amtsvorsteher
Bekanntmachung der 7. Änd. des Flächennutzungsplanes der
Gemeinde Wallsbüll –Sonderbaufläche Photovoltaik- |
| Seite 241 | Amt Schafflund, Der Amtsvorsteher
Bekanntmachung des Bebauungsplanes Nr. 6 der Gemeinde Wallsbüll
–Sonderbaufläche Photovoltaik- |

Dieses Mitteilungsblatt wird vom Amt Schafflund und den oben genannten Gemeinden herausgegeben. Es erscheint am Freitag jeder Woche sofern Veröffentlichungen vorliegen. Fällt das Erscheinungsdatum auf einen Feiertag, erscheint das Mitteilungsblatt an dem davorliegenden Werktag. Das Mitteilungsblatt ist beim Amt Schafflund zu folgenden Bezugsbedingungen erhältlich: Abonnement vierteljährlich 4,00 € einschl. Porto, zahlbar im Voraus, Einzelbezug durch Abholung beim Amt Schafflund zum Preis von 1,00 € oder kostenlos als Newsletter unter www.amt-schafflund.de.

AMT SCHAFFLUND
Der Amtsvorsteher

BEKANNTMACHUNG

Die Gemeindevertretung der Gemeinde Wallsbüll hat in ihrer Sitzung am 16.12.2019 die Aufstellung der

**7. Änderung des Flächennutzungsplanes der Gemeinde Wallsbüll
-Sonderbaufläche Photovoltaik-**

für das Gebiet südöstlich der Ortslage Wallsbüll, südlich der Flensburger Straße (B 199) und nördlich der Gemeindegrenze Wallsbüll zur Gemeinde Handewitt in der Gemeinde Wallsbüll beschlossen.

Der räumliche Geltungsbereich der Änderung des Flächennutzungsplanes ist in dem als Anlage beigefügten Übersichtsplan dargestellt.

Mit der Änderung des Flächennutzungsplanes verfolgt die Gemeinde das Ziel, die planungsrechtliche Grundlage für die Entwicklung einer Sonderbaufläche zur Nutzung regenerativer Strahlungsenergie „Photovoltaik“ an diesem Standort zu schaffen.

Die Gemeinde Wallsbüll lädt hiermit zur frühzeitigen Beteiligung der Öffentlichkeit an der Planung nach § 3 Abs. 1 Baugesetzbuch am

03.08.2020 um 18.00 Uhr

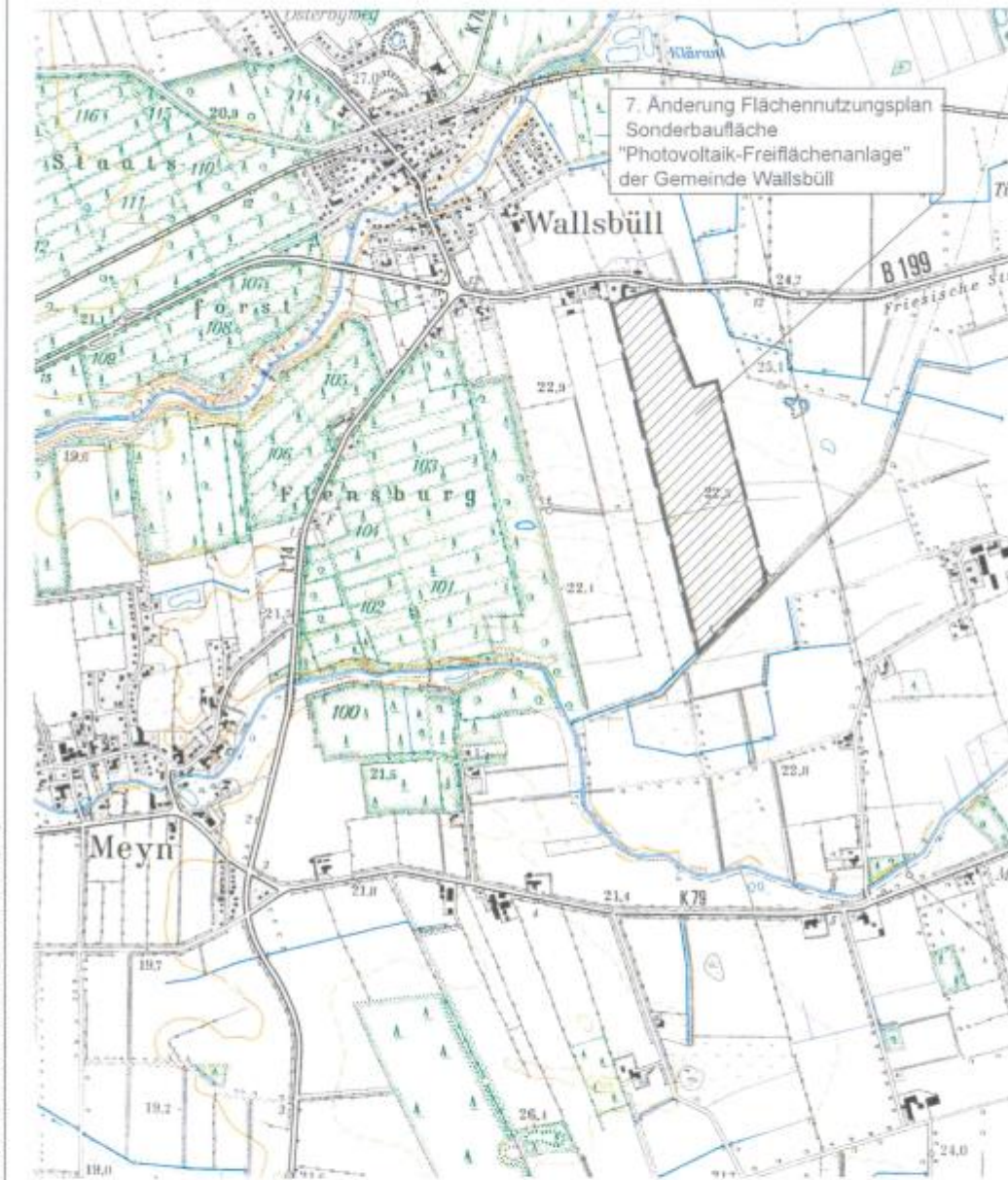
in der Amtsverwaltung des Amt Schafflund in Schafflund, Tannenweg 1, Sitzungssaal, ein.

Im Rahmen der frühzeitigen Beteiligung wird die Öffentlichkeit über die Planung unterrichtet. Ihr wird Gelegenheit zur Erörterung und Äußerung gegeben.

Schafflund, den 24.07.2020

Im Auftrag


Sönnichsen



S:\PROJEKTE\Bauabplanung 2015\Wallsbüll\G\A\A\Bekanntmachung.dwg

Übersichtsplan

M. 1 : 20.000

7. Änderung Flächennutzungsplan
Sonderbaufläche "Photovoltaik-Freiflächenanlage"
■ ■ ■ Plangeltungsbereich

AMT SCHAFFLUND
Der Amtsvorsteher

BEKANNTMACHUNG

Die Gemeindevertretung der Gemeinde Wallsbüll hat in ihrer Sitzung am 16.12.2019 die Aufstellung des

Bebauungsplanes Nr. 6 der Gemeinde Wallsbüll
-Sondergebiet Photovoltaikanlage-

für das Gebiet südöstlich der Ortslage Wallsbüll, südlich der Flensburger Straße (B 199) und nördlich der Gemeindegrenze Wallsbüll zur Gemeinde Handewitt in der Gemeinde Wallsbüll beschlossen.

Der räumliche Geltungsbereich der Satzung ist in dem als Anlage beigefügten Übersichtsplan dargestellt.

Mit der Aufstellung des Bebauungsplans Nr. 6 „Sondergebiet Photovoltaikanlage“ verfolgt die Gemeinde das Ziel, eine verbindliche planungsrechtliche Grundlage für die Entwicklung eines Sondergebietes zur Nutzung regenerativer Strahlungsenergie „Photovoltaik“ an diesem Standort zu schaffen.

Die Gemeinde Wallsbüll lädt hiermit zur frühzeitigen Beteiligung der Öffentlichkeit an der Planung nach § 3 Abs. 1 Baugesetzbuch am

03.08.2020 um 18.00 Uhr

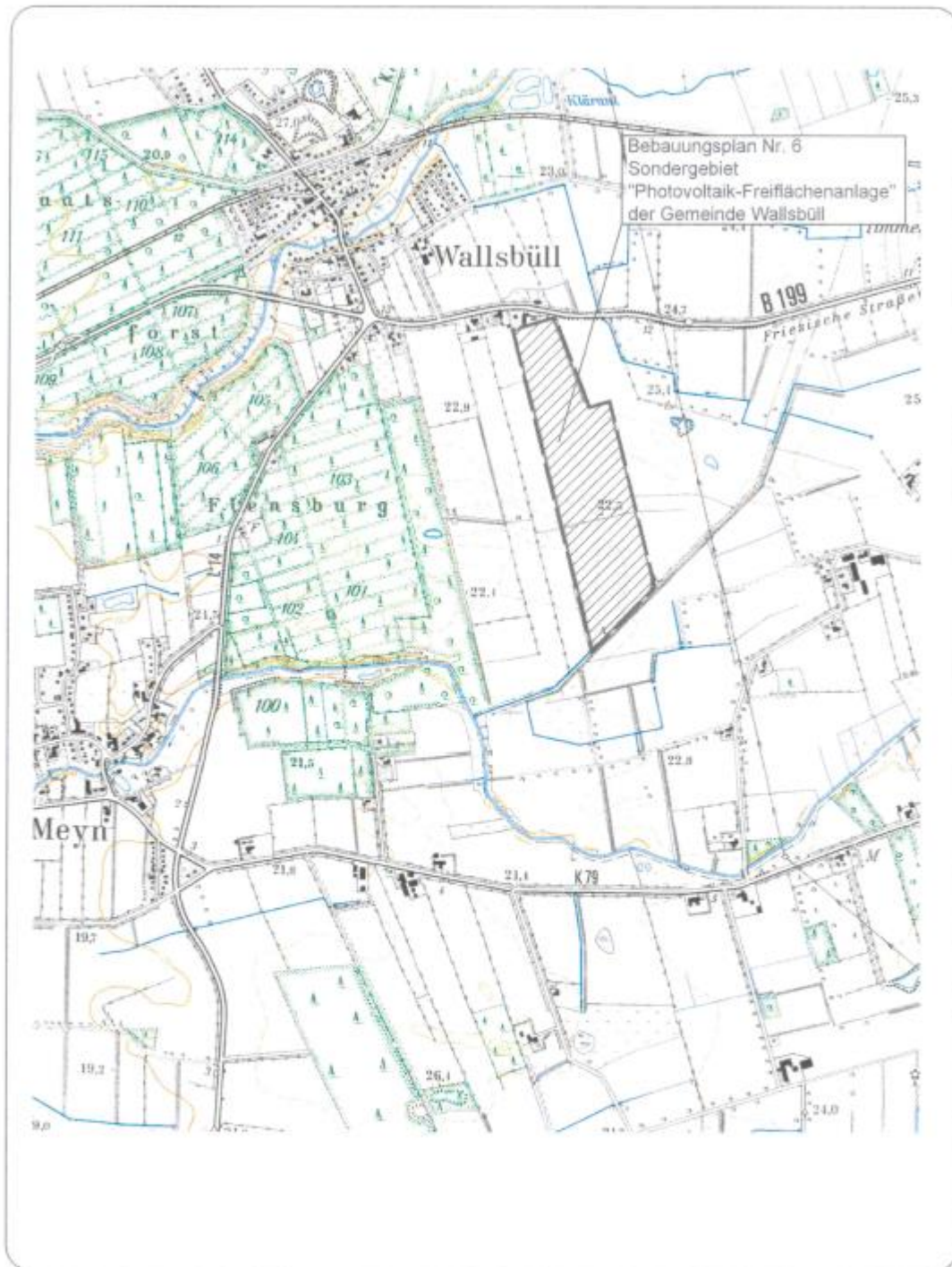
in der Amtsverwaltung des Amt Schafflund in Schafflund, Tannenweg 1, Sitzungssaal, ein.

Im Rahmen der frühzeitigen Beteiligung wird die Öffentlichkeit über die Planung unterrichtet. Ihr wird Gelegenheit zur Erörterung und Äußerung gegeben.

Schafflund, den 24.07.2020

Im Auftrag


Sönnichsen



Übersichtsplan

M. 1 : 20.000

Bebauungsplan Nr. 6 Sondergebiet
"Photovoltaik-Freiflächenanlage"

■ ■ ■ Plangeltungsbereich