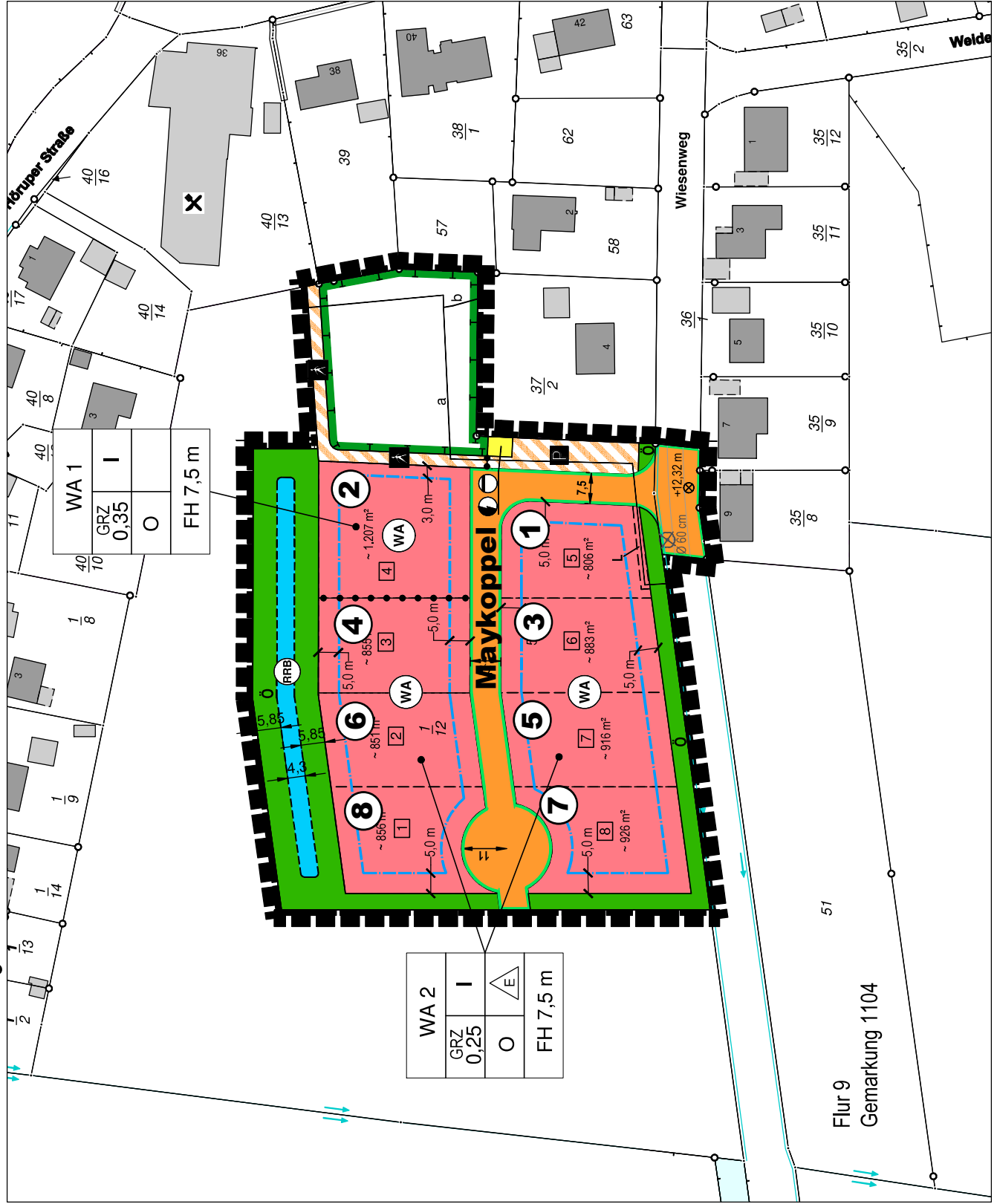


Teil A - Planzeichnung

Maßstab 1: 1000



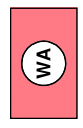
| | | | |
|------|------|---|----------|
| WA 1 | I | ○ | FH 7,5 m |
| GRZ | 0,35 | | |

| | | | |
|------|------|---|----------|
| WA 2 | I | △ | FH 7,5 m |
| GRZ | 0,25 | | |

Planzeichnerkl

Es gilt die Planzeichenverordnung geändert durch Artikel 3 des Ge

I. Festsetzungen
Art der baulichen Nutzung
 (§ 9 Abs. 1 Nr. 1 BauGB; §§ 1-11 BauN)



Allgemein
 (§ 4 BauN)

Maß der baulichen Nutzung
 (§ 9 Abs. 1 Nr. 1 BauGB; § 16 BauNVO)

GRZ 0,35
 Grundflä

I
 Zahl der

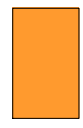
Bauweise, Baulinien, Baugrenzen
 (§ 9 Abs. 1 Nr. 2 BauGB; §§ 22 und 23 E




FH 7,50 m
 maximal



Verkehrsflächen
 (§ 9 Abs. 1 Nr. 11 und Abs. 6 BauGB)



Versorgung, Abfallentsorgung
 (§ 9 Abs. 1 Nr. 12, 14 und Abs. 6 BauGB)



Flächen



Elektrizität