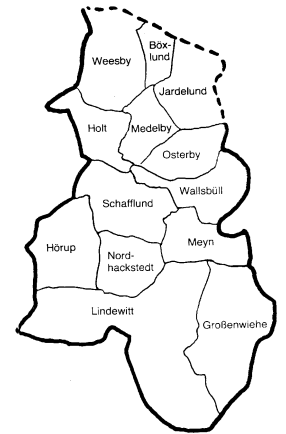


Mitteilungsblatt für das Amt Schafflund



Amtliches Bekanntmachungsblatt

des Amtes Schafflund und der Gemeinden Böxlund, Großenwiehe, Hörup, Holt, Jardelund, Lindewitt, Medelby, Meyn, Nordhackstedt, Osterby, Schafflund, Wallsbüll und Weesby.

Nr. 34

Schafflund, 23.09.2022

52. Jahrgang

Bekanntmachungen:

Amt Schafflund, Der Amtsvorsteher

- Seite 263 Aufstellung des Bebauungsplanes Nr. 10 „Sondergebiet Hansetoft“
und 10. Änderung Flächennutzungsplan der Gemeinde Wallsbüll
- Seite 265 Aufstellung der 1. Änderung des Bebauungsplanes Nr. 5
„Ellunder Straße“ der Gemeinde Wallsbüll

Hinweise:

- Seite 267 **Volksbund Deutsche Kriegsgräberfürsorge**
Haus- und Straßensammlung November 2022

Dieses Mitteilungsblatt wird vom Amt Schafflund und den oben genannten Gemeinden herausgegeben. Es erscheint am Freitag jeder Woche sofern Veröffentlichungen vorliegen. Fällt das Erscheinungsdatum auf einen Feiertag, erscheint das Mitteilungsblatt an dem davorliegenden Werktag. Das Mitteilungsblatt ist beim Amt Schafflund zu folgenden Bezugsbedingungen erhältlich: Abonnement vierteljährlich 15,00 € einschl. Porto, zahlbar im Voraus, Einzelbezug durch Abholung beim Amt Schafflund zum Preis von 2,00 € oder kostenlos als Newsletter unter www.amt-schafflund.de.

AMT SCHAFFLUND
Der Amtsvorsteher

BEKANNTMACHUNG

Frühzeitige Beteiligung der Öffentlichkeit Aufstellung des Bebauungsplanes Nr. 10 „Sondergebiet Hansetoff“ und der 10. Änderung des Flächennutzungsplanes in der Gemeinde Wallsbüll nach § 3 Abs. 1 BauGB

Die Gemeindevertretung der Gemeinde Wallsbüll hat in ihrer Sitzung am 08.08.2022 die Aufstellung des Bebauungsplanes Nr. 10 „Sondergebiet Hansetoff“ und der 10. Änderung des Flächennutzungsplanes für das Gebiet nördlich der Bundesstraße 199, östlich der „Hauptstraße“ (L 1), südlich der Straße „Südertoff“ und westlich der „Süderstraße“ in südöstlicher Ortslage der Gemeinde Wallsbüll beschlossen.

Die Lage des Plangebietes ist in der als Anlage beigefügten Übersichtskarte dargestellt.

Die Gemeinde Wallsbüll beabsichtigt mit der Planung die Entwicklung bedarfsgerechter Sonderbauflächen zur Ansiedlung ortsangemessener Lebensmitteleinzelhandel-, Gastronomie- und Gesundheitseinrichtungen.

Die Gemeindevertretung der Gemeinde Wallsbüll lädt hiermit zur frühzeitigen Beteiligung der Öffentlichkeit an der Planung gemäß § 3 Abs. 1 Baugesetzbuch am

Montag, den 10.10.2022 um 17:00 Uhr

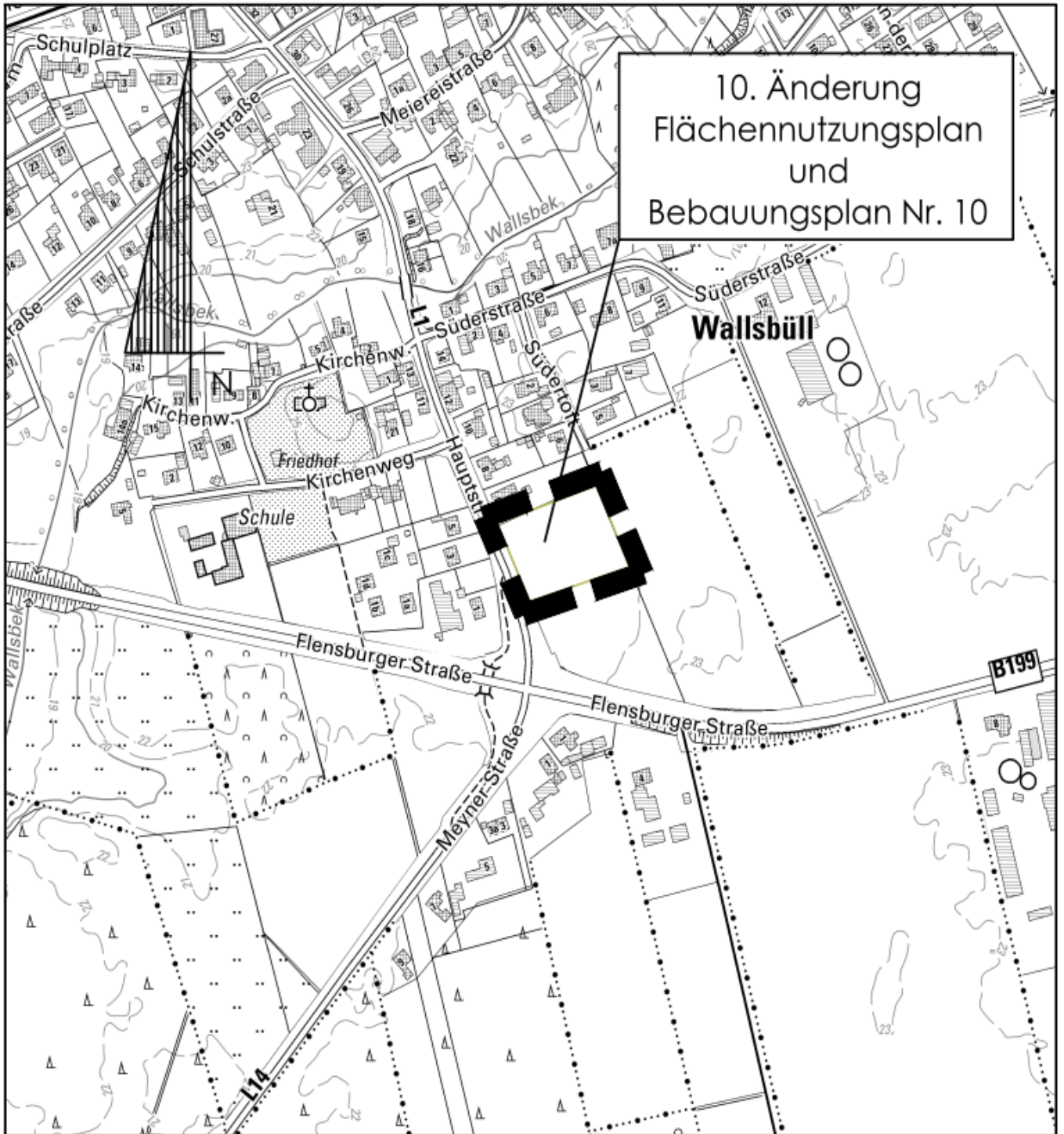
in der Amtsverwaltung des Amtes Schafflund, Tannenweg 1, 24980 Schafflund, ein.

Im Rahmen der frühzeitigen Beteiligung nach § 3 Abs. 1 Baugesetzbuch wird die Öffentlichkeit frühzeitig über die Planung informiert. Ihr wird Gelegenheit zur Äußerung und Erörterung gegeben.

Schafflund, den 22.09.2022

Im Auftrag

gez. Holger Sönnichsen



AMT SCHAFFLUND
Der Amtsvorsteher

BEKANNTMACHUNG

Aufstellung der 1. Änderung des Bebauungsplanes Nr. 5 „Ellunder Straße“ in der Gemeinde Wallsbüll nach § 2 Abs. 1 BauGB

Die Gemeindevertretung der Gemeinde Wallsbüll hat in ihrer Sitzung am 08.08.2022 die Aufstellung der 1. Änderung des Bebauungsplanes Nr. 5 „Ellunder Straße“ für das Gebiet östlich der „Ellunder Straße“ (K 78) am nordwestlichen Rand der Ortslage Wallsbüll beschlossen.

Die Lage des Plangebietes ist in der als Anlage beigefügten Übersichtskarte dargestellt.

Die Gemeinde verfolgt mit der Planung das Ziel, die vorhandenen Shelteranlagen innerhalb des Plangebietes des Bebauungsplanes Nr. 5, welche im Ursprungsplan als Hundedressurplatz festgesetzt sind, als Gewerbeflächen festzusetzen.

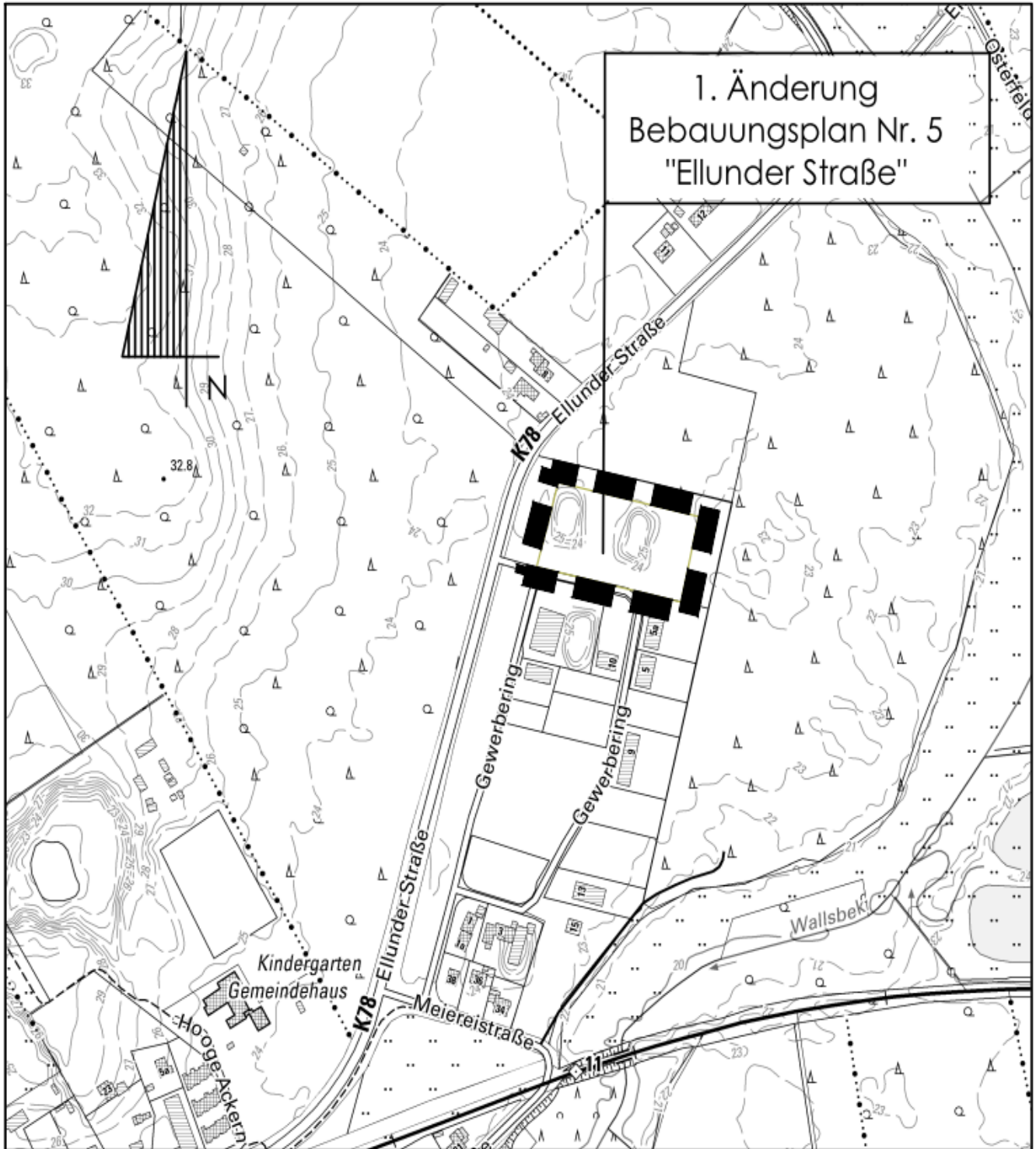
Der Bebauungsplan wird gemäß § 13 a BauGB im beschleunigten Planverfahren zwecks Wiedernutzbarmachung von Konversionsflächen aufgestellt.

Dieser Beschluss wird hiermit bekanntgemacht.

Schafflund, den 23.09.2022

Im Auftrag

gez. Holger Sönnichsen





Haus- und Straßensammlung November 2022

Der Volksbund Deutsche Kriegsgräberfürsorge stellt sich als gemeinnütziger Verein seit Jahrzehnten der Aufgabe, die Toten der Weltkriege zu suchen und würdig zu bestatten. Trotz der Corona-Pandemie konnten im vergangenen Jahr wieder fast 12.000 Kriegstote exhumiert und auf Kriegsgräberstätten umgebettet werden.

Insgesamt ca. 2,8 Millionen Gräber auf 832 Kriegsgräberstätten in 46 Ländern werden betreut und gepflegt.

Die Arbeit des Volksbundes finanziert sich weitgehend aus Spenden. Sie umfasst aber nicht nur das Kriegsgräberwesen. Ein wesentliches Element ist auch das Thema Bildung vor allem im Jugendbereich.

Auch in diesem Jahr wird die Haus- und Straßensammlung im Kreisgebiet wieder einigen Einschränkungen unterliegen.

Der Kreisverband bittet deshalb, die Arbeit des Volksbundes auch auf dem Weg einer **Überweisung** zu unterstützen.

Empfänger: Volksbund S-H
IBAN : DE48 2105 0170 1002 1173 54
Kennwort: Sammlung Kreis SL-FL

(Kontoauszug wird als Spendenbescheinigung anerkannt)

www.volksbund-sh.de