

Mitteilungsblatt für das Amt Schafflund

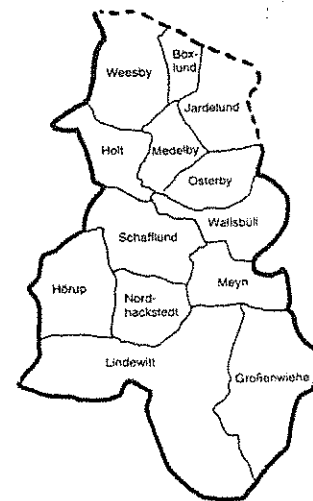
Amtliches Bekanntmachungsblatt

des Amtes Schafflund und der Gemeinden Böxlund, Großenwiehe, Hörup, Holt, Jardelund, Lindewitt, Medelby, Meyn, Nordhackstedt, Osterby, Schafflund, Wallsbüll und Weesby.

Nr. 6

Schafflund, 28.03.2014

44. Jahrgang



Seite 95	Sitzung der Gemeindevertretung der Gemeinde Jardelund
Seite 96	Sitzung der Gemeindevertretung der Gemeinde Medelby
Seite 97	Sitzung der Gemeindevertretung der Gemeinde Schafflund
Seite 99	Sitzung der Gemeindevertretung der Gemeinde Lindewitt
Seite 101	Sitzung der Gemeindevertretung der Gemeinde Großenwiehe

Bekanntmachungen:

Seite 103	Amt Schafflund, Die Amtsvorsteherin, Bau- und Serviceabteilung Erneute öffentliche Auslegung des Entwurfs der 10. Änderung des Flächennutzungsplanes der Gemeinde Hörup
Seite 105	Amt Schafflund, Die Amtsvorsteherin, Bau- und Serviceabteilung Erneute öffentliche Auslegung des Entwurfs des Bebauungsplanes Nr. 6 der Gemeinde Hörup
Seite 107	Amt Schafflund, Die Amtsvorsteherin, Bau- und Serviceabteilung 2. (vereinfachte) Änderung des Bebauungsplanes Nr. 4 der Gemeinde Wallsbüll

Hinweise:

Seite 109	Nordsee Akademie Gemeindeseminar
-----------	-------------------------------------

Das Mitteilungsblatt wird vom Amt Schafflund und den oben genannten Gemeinden herausgegeben. Es erscheint jeweils am 2. und 4. Freitag im Monat, sofern Veröffentlichungen vorliegen. Fällt das Erscheinungsdatum auf einen Feiertag, erscheint das Mitteilungsblatt an dem davor liegenden Werktag. Erscheint eine zusätzliche Ausgabe, wird auf das Erscheinen und den Inhalt im amtlichen Teil des „Flensburger Tageblattes“ und „Flensborg Avis“ hingewiesen.

Das Mitteilungsblatt ist beim Amt Schafflund zu folgenden Bezugsbedingungen erhältlich:

Abonnement: vierteljährlich 4,00 € einschl. Porto, zahlbar im Voraus oder kostenlos als Newsletter unter
www.amt-schafflund.de/bürgerservice/mitteilungsblatt

Einzelbezug: durch Abholung beim Amt zum Preis von 1,00 € pro Ausgabe.

Sitzung der Gemeindevertretung

der Gemeinde Jardelund

Zeitpunkt der Sitzung:

Mittwoch, 02. April 2014, 19:30 Uhr

Ort der Sitzung:Feuerwehrhaus Jardelund
Westring 10, 24994 JardelundTagesordnung:

1. Begrüßung und Feststellung der Beschlussfähigkeit
2. Genehmigung der Niederschrift vom 03.12.2013
3. Eingaben und Anfragen
4. Änderungsanträge
5. Beratung und Beschlussfassung über die Nichtöffentlichkeit von Tagesordnungspunkten
6. Bericht der Bürgermeisterin und der Ausschussvorsitzenden
- **Einwohnerfragestunde** -
7. Beratung und Beschlussfassung über die Wurzelentfernung von Straßenbäumen (Sturmschäden) – Auftragsvergabe -
8. Beratung und Beschlussfassung über die weitere Vorgehensweise in der Angelegenheit – *Notwendige Sanierung der Gemeindestraße nach Medelby* -
9. Beratung und Beschlussfassung in der Angelegenheit – *Mögliche Erneuerung der Straßenbeleuchtung* -
10. Beratung und Beschlussfassung über den Erlass der Haushaltssatzung für das Haushaltsjahr 2014
11. Kindergartenangelegenheiten
 - 11.1. Erneute Beratung und Beschlussfassung über die Anpassung von Entscheidungsstrukturen
 - 11.2. Beratung und Beschlussfassung zum Vertretungskonzept
 - 11.3. Beratung und Beschlussfassung über die Thematik Streichung der Eigenbeteiligung des kirchlichen Betriebsträgers
 - 11.4. Information ggfs. Meinungsbildung über die mögliche Einrichtung einer Waldgruppe
12. Vermögensausgleich Freiwillige Feuerwehren
hier: Endgültige Meinungsbildung
13. Abschluss einer Vereinbarung mit der WiREG – Pflege der Radverkehrswegweisung –
hier: Beratung und Beschlussfassung über die zukünftige Aufgabenträgerschaft
14. Abgegebene Baulasterklärungen im Zuge der Erschließungsmaßnahme – Umspannwerk –
hier: Billigung der Eilentscheidung des stellvertretenden Bürgermeisters
15. Verschiedenes

Jardelund, 12.03.2014

Gemeinde Jardelund
- Die Bürgermeisterin -
gez. Gudrun Lemke

Sitzung der Gemeindevertretung:

der Gemeinde Medelby

Zeitpunkt der Sitzung:

Donnerstag, 03. April 2014, 19:30 Uhr

Ort der Sitzung

**Lorenzen's Gasthof
Hauptstr. 37, 24994 Medelby**

Tagesordnung:

1. Begrüßung und Feststellung der Beschlussfähigkeit
2. Genehmigung der Niederschrift über die Sitzung der Gemeindevertretung vom 20.03.2014
3. Eingaben und Anfragen
4. Änderungsanträge
5. Beratung und Beschlussfassung über die Nichtöffentlichkeit von Tagesordnungspunkten
6. Berichte des Bürgermeister und der Ausschussvorsitzenden
 - **Einwohnerfragen** -
7. 11. Änderung des Flächennutzungsplanes für das Gebiet „westlich der Bebauung am Kuhlacker, nördlich der Bebauung der Hauptstraße (L 1) und östlich des Campingplatzes
hier: Erneuter Entwurfs- und Auslegungsbeschluss
8. Bebauungsplan Nr. 11 „Kuhlacker-West“ für das Gebiet westlich am *Kuhlacker* nördlich der Bebauung der *Hauptstraße* (L 1) und östlich des Campingplatzes
hier: Erneuter Entwurfs- und Auslegungsbeschluss
 - **Einwohnerfragen zu TOP 7 - 8**
9. Verschiedenes

Medelby, 24.03.2014

Gemeinde Medelby
- Der stellv. Bürgermeister -
gez. Ehrhard Abild

Sitzung der Gemeindevertretung

der Gemeinde Schafflund

Zeitpunkt der Sitzung:

Dienstag, 08. April 2014 – 19:30 Uhr

Ort der Sitzung:

**Hotel-Restaurant „Utspann“
Hauptstr. 47, 24980 Schafflund**

Tagesordnung:

1. Begrüßung und Feststellung der Beschlussfähigkeit
2. Beratung und Beschlussfassung über Einwände zum Protokoll vom 04.03.2014
3. Bekanntgabe der Beschlüsse aus dem nichtöffentlichen Teil der Sitzung der Gemeindevertretung vom 04.03.2014
4. Eingaben und Anfragen
5. Änderungsanträge
6. Beratung und Beschlussfassung über die Nichtöffentlichkeit des Tagesordnungspunktes 11
7. Bericht der Bürgermeisterin, der Ausschussvorsitzenden und der Delegierten
- **Einwohnerfragestunde** -
8. Angelegenheiten des Bauausschusses
 - 8.1. Bebauungsplan Nr. 24 „Hauptstraße 17“
hier: Beratung und Beschlussfassung über die Stellungnahmen der Behörden und sonstigen Träger öffentlicher Belange und der Nachbargemeinden, die Anregungen privater Personen, die landesplanerische Stellungnahme und den Satzungsbeschluss
 - 8.2. Bebauungsplan Nr. 25 „Sondergebiet Einzelhandel“
hier: Beratung und Beschlussfassung über die Stellungnahmen der Behörden und sonstigen Träger öffentlicher Belange und der Nachbargemeinden, die Anregungen privater Personen, die landesplanerische Stellungnahme und den Satzungsbeschluss
 - 8.3. 17. Änderung des Flächennutzungsplanes (Neues Baugebiet südlich der Meyner Straße am östlichen Ortsrand)
hier: Beratung und Aufstellungsbeschluss
 - 8.4. Bebauungsplan Nr. 26 für das neue Wohnbaugebiet südlich der Meyner Straße am östlichen Ortsrand
hier: Beratung und Aufstellungsbeschluss
9. Angelegenheiten des Haupt- und Finanzausschusses
 - 9.1. Beratung und Beschlussfassung über den Erlass der 1. Nachtragssatzung über die Festsetzung der Hebesätze
 - 9.2. Beratung und Beschlussfassung über den Abschluss von Mietverträgen mit dem Schulverband Schafflund
 - 9.2.1. Mietobjekt Kunsthaus für zukünftige Kindergartennutzung
 - 9.2.2. Mietobjekt - Einige Schulräume –

10. Verschiedenes

Der nachfolgende Tagesordnungspunkt wird nach Maßgabe der Beschlussfassung durch die Gemeindevertretung voraussichtlich nicht öffentlich beraten:

11. Grundstücksangelegenheiten

Schafflund, den 25.03.2014

Gemeinde Schafflund
Die Bürgermeisterin
gez. C. Best-Jensen

Sitzung der Gemeindevertretung

der Gemeinde Lindewitt

Zeitpunkt der Sitzung:

Mittwoch, den 09. April 2014 – 20:00 Uhr

Ort der Sitzung:

**Gaststätte Sillerup
Seelander Straße 3, 24969 Lindewitt**

Tagesordnung:

1. Begrüßung und Feststellung der Beschlussfähigkeit
2. Beratung und Beschlussfassung über Einwände zum Protokoll vom 12.03.2014
3. Bekanntgabe der Beschlüsse aus dem nicht öffentlichen Teil der Sitzung der Gemeindevertretung vom 12.03.2014
4. Eingaben und Anfragen
5. Änderungsanträge
6. Beratung und Beschlussfassung über die Nichtöffentlichkeit von Tagesordnungspunkten
7. Bericht des Bürgermeisters
8. Berichte der Ausschussvorsitzenden und der Delegierten
 - **Einwohnerfragestunde** -
9. 12. Änderung des Flächennutzungsplanes
hier: Beratung und Beschlussfassung über die Stellungnahmen der Behörden und sonstigen Träger öffentlicher Belange und der Nachbargemeinden, die Anregungen privater Personen, die landesplanerische Stellungnahme und den abschließenden Beschluss
10. 13. Änderung des Flächennutzungsplanes
hier: Beratung und Beschlussfassung über die Stellungnahmen der Behörden und sonstigen Träger öffentlicher Belange und der Nachbargemeinden, die Anregungen privater Personen, die landesplanerische Stellungnahme und den abschließenden Beschluss
11. 1. Änderung und Erweiterung des Bebauungsplanes Nr. 10 „Windenergie Blye“
hier: Beratung und Beschlussfassung über die Stellungnahmen der Behörden und sonstigen Träger öffentlicher Belange und der Nachbargemeinden, die Anregungen privater Personen, die landesplanerische Stellungnahme und den Satzungsbeschluss

12. Beratung und Beschlussfassung über einen Investitionskostenzuschuss für die Kirchengemeinde Nordhackstedt
13. Schule Lindewitt/Sporthalle
 - 13.1. Beratung und Beschlussfassung über die Durchführung eines Architektenwettbewerbs – Zukünftige Gestaltung der Liegenschaft –
 - 13.2. Beratung und Beschlussfassung über die Auftragsvergabe zum Einbau einer Notausgangstür Sporthalle Lindewitt
14. Beratung und Beschlussfassung über den Erlass der Haushaltssatzung für das Haushaltsjahr 2014
15. Verschiedenes

Lindewitt, 25.03.2014

Gemeinde Lindewitt
-Der Bürgermeister-
gez. Wilhelm Krumbügel

Sitzung der Gemeindevertretung

der Gemeinde Großenwiehe

Zeitpunkt der Sitzung:

Donnerstag, den 10. April 2014 – 19:30 Uhr

Ort der Sitzung:

**Dörpshuus, Sitzungsraum
Alte Bredstedter Straße 1 a, 24969 Großenwiehe**

Tagesordnung:

1. Begrüßung und Feststellung der Beschlussfähigkeit
2. Beratung und Beschlussfassung über Einwände zum Protokoll vom 05.03.2014
3. Bekanntgabe der Beschlüsse aus dem nichtöffentlichen Teil der Sitzung der Gemeindevertretung vom 05.03.2014 (TOP 15, 16 und 17)
4. Eingaben und Anfragen
5. Änderungsanträge
6. Beratung und Beschlussfassung über die Nichtöffentlichkeit der Tagesordnungspunkte 21, 22, 23
7. Bericht der Bürgermeisterin, der Ausschussvorsitzenden und der Delegierten
 - **Einwohnerfragestunde** -
8. DRK-Kindergartenerweiterung im Küchen- und Essbereich
 - 8.1. Sachstandsbericht über die Architektenvorstellung
 - 8.2. Beratung und Beschlussfassung über die Vergabe der Architektenleistungen
9. Bebauungsplan Nr. 18 „Nachverdichtung Wiesenweg“
 - 9.1. Beratung, Aufstellungsbeschluss sowie Entwurfs- und Auslegungsbeschluss über den B-Plan Nr. 18, inklusive Teilaufhebung des Bebauungsplanes Nr. 4 „Kleindamm“
 - 9.2. Beratung und Beschlussfassung über die vorgebrachten Bedenken und Anregungen
10. 24. Änderung des Flächennutzungsplanes
 - 10.1. Sachstandsbericht
 - 10.2. Beratung und Aufstellungsbeschluss
11. Bebauungsplan Nr. 19 „Kirchenstieg“ für das Gebiet nördlich Dorfgraben, östlich Kirchenstieg und südlich *Grabenacker*
Beratung und Aufstellungsbeschluss
12. Reitwegekonzept der Aktiv Region „Mitte des Nordens“
 - 12.1. Sachstandsbericht
 - 12.2. Beratung und Beschlussfassung
13. Spielplatz Bebauungsplan Nr. 14 „Süderlücke“
Beratung und Beschlussfassung über die weitere Vorgehensweise

14. Sicherheitstechnische Überprüfung von Spielplätzen
 - 14.1. Erläuterung der gesetzlichen Grundlagen
 - 14.2. Beratung und Beschlussfassung über die Bestellung eines Sicherheitsbeauftragten
15. Sanierungsmaßnahmen der Spielplätze
Beratung und Beschlussfassung über die weitere Vorgehensweise
16. Ersatzbeschaffung eines Handrasenmähers für den Gemeindearbeiter
Beratung und Beschlussfassung über die Anschaffung
17. Schule / Sporthalle Lindewitt
 - a) Sachstandsbericht zur aktuellen Situation
 - b) Benennung von Mitgliedern für die Arbeitsgruppe
 - c) Billigung der Durchführung eines Architektenwettbewerbs – Zukünftige Gestaltung der Liegenschaft -
 - d) Beratung und Beschlussfassung zur energetischen Versorgung (Strom, Wasser, Gas) der ehem. Hausmeister- und Schulleiterwohnung und der Sporthalle Lindewitt.
18. Beratung und Beschlussfassung über den Erlass der Haushaltssatzung für das Haushaltsjahr 2014
19. Annahme / Vermittlung von Spenden
hier: Bericht
20. Verschiedenes
Der nachfolgende Tagesordnungspunkt wird nach Maßgabe der Beschlussfassung durch die Gemeindevertretung voraussichtlich nicht öffentlich beraten:
21. Grundstücksangelegenheiten
22. Steuerangelegenheiten
23. Personalangelegenheiten

Großenwiehe, 24.03.2014

Gemeinde Großenwiehe
-Die Bürgermeisterin-
gez. Gudrun Carstensen

Bekanntmachung der Gemeinde Hörup

Erneute öffentliche Auslegung des Entwurfs der 10. Änderung des Flächennutzungsplanes der Gemeinde Hörup nach

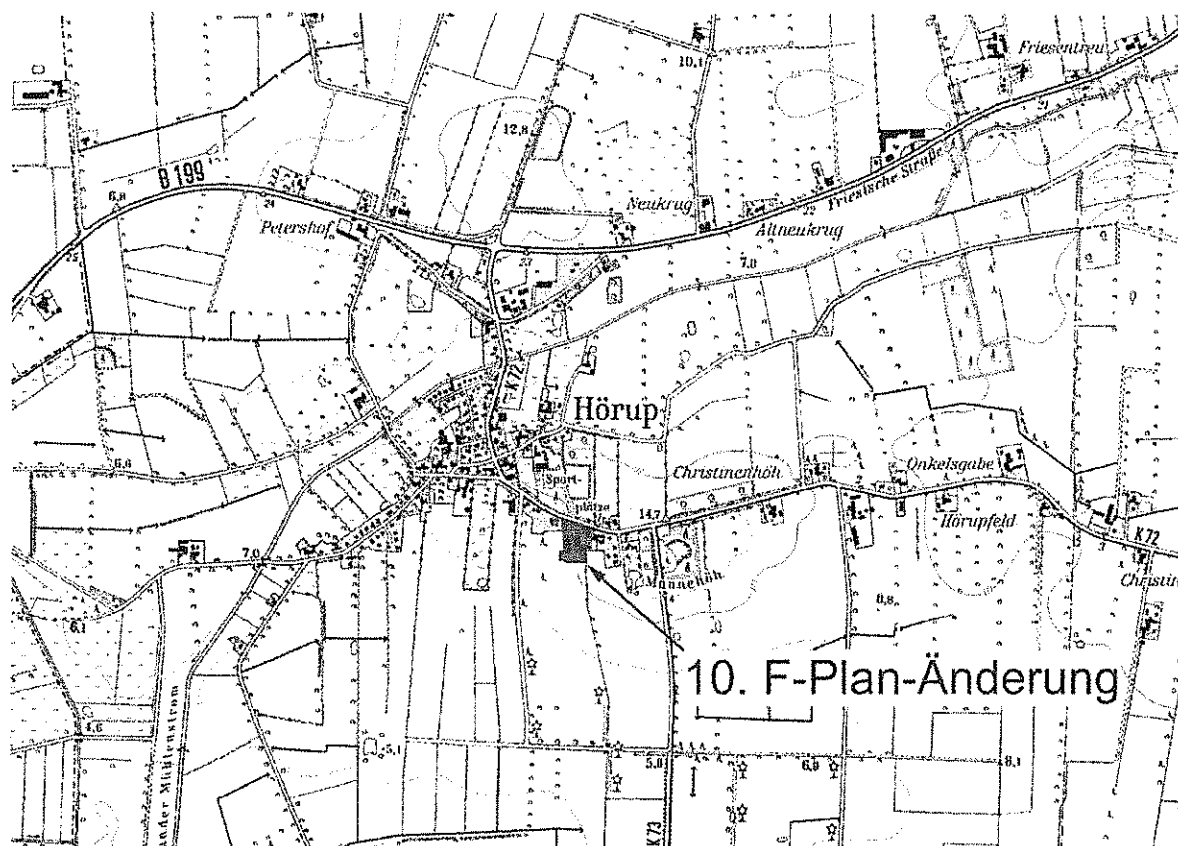
§ 3 Abs. 2 BauGB

Die Planunterlagen haben bereits in der Zeit vom 23.09.2013 bis 23.10.2013 öffentlich ausgelegen. Aufgrund einer Verschiebung der Baugrenzen im Rahmen des B-Plan 6 „Pferdezucht und Verwaltung“ und einer daraus resultierenden, geringfügigen Änderung des Geltungsbereiches in der 10. F-Planänderung, wird laut § 4a BauGB die öffentliche Auslegung wiederholt.

Der von der Gemeindevertretung in der Sitzung am 20.03.2014 gebilligte und zur Auslegung bestimmte, geänderte Entwurf der 10. Änderung des F-Planes der Gemeinde Hörup für das Gebiet südlich der Nordhackstedter Straße (K72) 6-8a und die Begründung liegen vom

07.04.2014 bis 07.05.2014

in der Amtsverwaltung Schafflund, Tannenweg 1, 24980 Schafflund, Zimmer 20, während folgender Zeiten von montags bis freitags von 8.30 Uhr bis 12.00 Uhr und montags von 14.00 Uhr bis 18.30 Uhr erneut öffentlich aus.



Folgende Quellen mit umweltrelevanten Informationen sind verfügbar:

1. Umweltbericht als Bestandteil der Begründung
2. Landschaftsplan der Gemeinde Hörup
3. Stellungnahmen der Behördenbeteiligung


Übersicht über die relevanten umweltbezogenen Themen:

Schutzgut	Aussagen zum Thema:	befinden sich in Quelle
Mensch	Arbeitsplätze, Verkehrliche Emmissionen, Emmissionen durch Arbeitsabläufe	1., 2, 3
Tiere / Pflanzen	Artenschutz, Schutzgebiete	1., 2.
biologische Vielfalt	Auswirkungen der Planung	1., 2., 3
Boden	Versiegelung des Bodens	1., 2.
Wasser	Auswirkungen auf das Grundwasser	1., 2.
Klima / Luft	Auswirkungen auf das Klima	1., 2.
Landschaftsbild	Zersiedlung der Landschaft im Außenbereich	1., 2., 3
Kulturgüter/ Sachgüter	Auswirkungen auf Baudenkmale und archäologischen Denkmale	1., 2.
Wechselwirkungen zwischen den Schutzgütern	Auswirkungen durch die Planung	1.

Während der Auslegungsfrist können alle an der Planung Interessierten die Planunterlagen und umweltbezogenen Stellungnahmen einsehen sowie Stellungnahmen hierzu schriftlich oder während der Dienststunden zur Niederschrift abgeben. Nicht fristgerecht abgegebene Stellungnahmen können bei der Beschlussfassung über die Änderung des F-Planes unberücksichtigt bleiben, wenn die Gemeinde den Inhalt nicht kannte und nicht hätte kennen müssen und deren Inhalt für die Rechtmäßigkeit der Änderung des F-Planes nicht von Bedeutung ist.

Schafflund, den 28.03.2014

Amt Schafflund
Die Amtsvorsteherin
- Bau- und Serviceabteilung -
im Auftrage



Sönnichsen

Bekanntmachung der Gemeinde Hörup

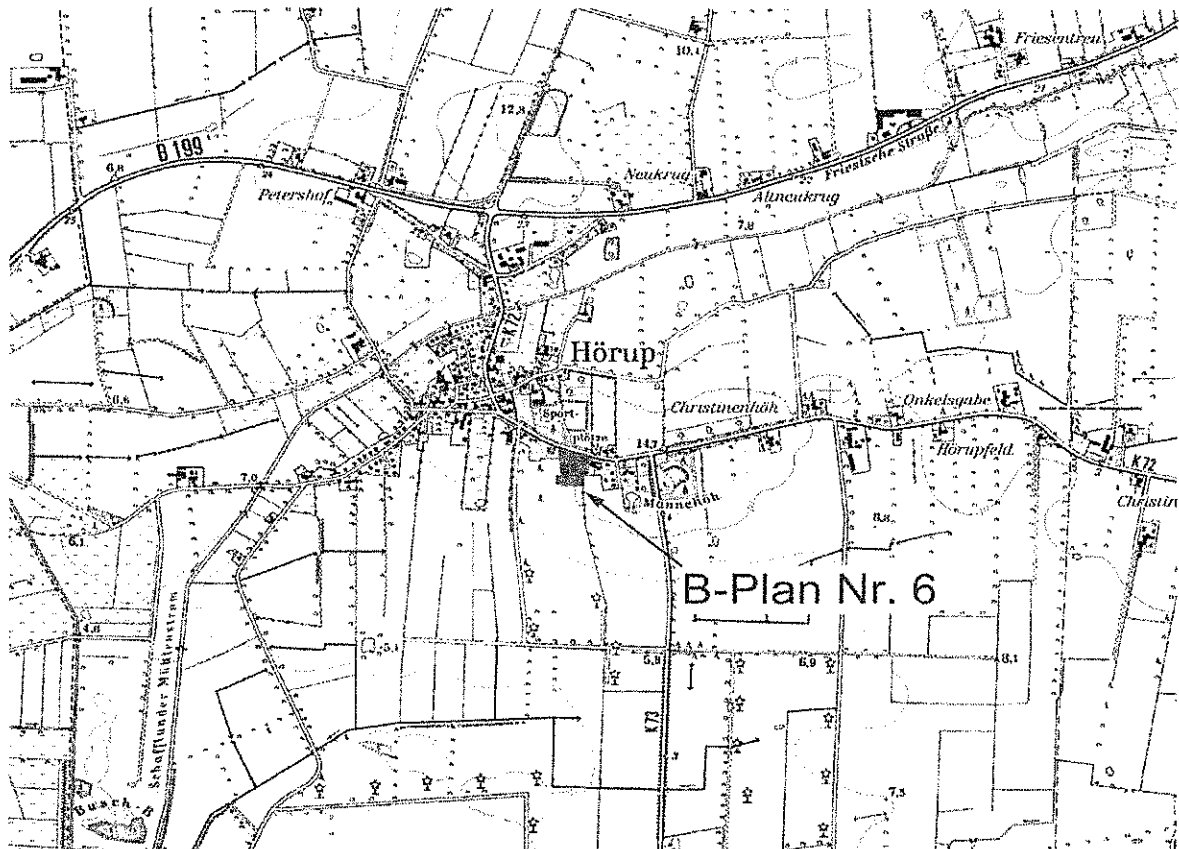
Erneute öffentliche Auslegung des Entwurfs des Bebauungsplans Nr. 6 "Pferdezucht und Verwaltung" nach § 3 Abs. 2 BauGB

Die Planunterlagen haben bereits in der Zeit vom 23.09.2013 bis 23.10.2013 öffentlich ausgelegen. Aufgrund einer Verschiebung der Baugrenzen und einer daraus resultierenden, geringfügigen Änderung des Geltungsbereiches wird laut § 4a BauGB die öffentliche Auslegung wiederholt.

Der von der Gemeindevertretung in der Sitzung am 20.03.2014 gebilligte und zur Auslegung bestimmte, geänderte Entwurf des B-Planes Nummer 6 "Pferdezucht und Verwaltung" der Gemeinde Hörup für das Gebiet südlich der Nordhackstedter Straße (K72) 6-8a und die Begründung liegen vom

07.04.2014 bis 07.05.2014

in der Amtsverwaltung Schafflund, Tannenweg 1, 24980 Schafflund, Zimmer 20, von montags bis freitags von 8.30 Uhr bis 12.00 Uhr und montags von 14.00 Uhr bis 18.30 Uhr erneut öffentlich aus.



Folgende Quellen mit umweltrelevanten Informationen sind verfügbar:

1. Umweltbericht als Bestandteil der Begründung
2. Landschaftsplan der Gemeinde Hörup
3. Stellungnahmen der Behördenbeteiligung

Übersicht über die relevanten umweltbezogenen Themen:

Schutzgut	Aussagen zum Thema:	befinden sich in Quelle
Mensch	Arbeitsplätze, Verkehrliche Emmissionen, Emmissionen durch Arbeitsabläufe	1., 2, 3
Tiere / Pflanzen	Artenschutz, Schutzgebiete	1., 2.
biologische Vielfalt	Auswirkungen der Planung	1., 2., 3
Boden	Versiegelung des Bodens	1., 2.
Wasser	Auswirkungen auf das Grundwasser	1., 2.
Klima / Luft	Auswirkungen auf das Klima	1., 2.
Landschaftsbild	Zersiedlung der Landschaft im Außenbereich	1., 2., 3
Kulturgüter/ Sachgüter	Auswirkungen auf Baudenkmale und archäologischen Denkmale	1., 2.
Wechselwirkungen zwischen den Schutzgütern	Auswirkungen durch die Planung	1.

Während der Auslegungsfrist können alle an der Planung Interessierten die Planunterlagen und umweltbezogenen Stellungnahmen einsehen sowie Stellungnahmen hierzu schriftlich oder während der Dienststunden zur Niederschrift abgeben. Nicht fristgerecht abgegebene Stellungnahmen können bei der Beschlussfassung über den B-Plan unberücksichtigt bleiben, wenn die Gemeinde den Inhalt nicht kannte und nicht hätte kennen müssen und deren Inhalt für die Rechtmäßigkeit des B-Planes nicht von Bedeutung ist. Einwendungen, die im Rahmen der Auslegung nicht oder verspätet geltend gemacht werden, aber hätten fristgerecht geltend gemacht werden können, machen einen Normenkontrollantrag nach § 47 VwGO unzulässig.

Schafflund, den 28.03.2014

Amt Schafflund
Die Amtsvorsteherin
- Bau- und Serviceabteilung -
im Auftrage



Sönnichsen

AMT SCHAFFLUND
Der Amtsvorsteher

BEKANNTMACHUNG

Der von der Gemeindevertretung der Gemeinde Wallsbüll in der Sitzung am 10.03.2014 gebilligte und zur Auslegung bestimmte Entwurf der

**2. (vereinfachte) Änderung des Bebauungsplanes Nr. 4
"Osterbyer Straße"
der Gemeinde Wallsbüll**

für das Gebiet für das Gebiet östlich der Straße „Sommers Barg“, am nordöstlichen Rand der Ortslage Wallsbüll der Gemeinde Wallsbüll sowie der Entwurf der Begründung dazu liegen nach § 3 Abs. 2 i.V.m. § 13 Abs. 2 Satz 1 Nr. 2 Baugesetzbuch vom

07.04.2014 bis zum 07.05.2014

in der Amtsverwaltung des Amtes Schafflund in Schafflund, Tannenweg 1, Zimmer 20, während folgender Zeiten: montags bis freitags von 08.30 Uhr bis 12.00 Uhr und montags von 14.00 Uhr bis 18.30 Uhr öffentlich aus.

Während dieser Auslegungsfrist können alle an der Planung Interessierten die Planunterlagen einsehen und Anregungen hierzu schriftlich oder während der Dienststunden zur Niederschrift in der Amtsverwaltung abgeben. Nicht fristgerecht abgegebene Stellungnahmen können bei der Beschlussfassung über die Änderung des Bebauungsplanes unberücksichtigt bleiben, wenn die Gemeinde den Inhalt nicht kannte und nicht hätte kennen müssen und deren Inhalt für die Rechtmäßigkeit des Bauleitplanes nicht von Bedeutung ist. Einwendungen, die im Rahmen der Auslegung nicht oder verspätet geltend gemacht werden, aber hätten geltend gemacht werden können, machen einen Normenkontrollantrag nach § 47 Verwaltungsgerichtsordnung unzulässig.

Der räumliche Geltungsbereich der 2. (vereinfachte) Änderung des Bebauungsplanes Nr. 4 "Osterbyer Straße" ist in dem als Anlage beigefügten Übersichtsplan dargestellt.

Von einer Umweltprüfung nach § 2 Abs. 4 Baugesetzbuch wird abgesehen.

Es liegen keine umweltbezogenen Stellungnahmen vor.

Schafflund, den 28.03.2014

Im Auftrag


Sönnichsen

WALLSBÜLL

ÜBER DIE 2. (VEREINFACHTE) ÄNDERUNG DES BEBAUUNGSPLANES NR. 4 "OSTERBYER STRASSE"

ÜBERSICHTSPLAN

