

# Mitteilungsblatt für das Amt Schafflund

---

## Amtliches Bekanntmachungsblatt

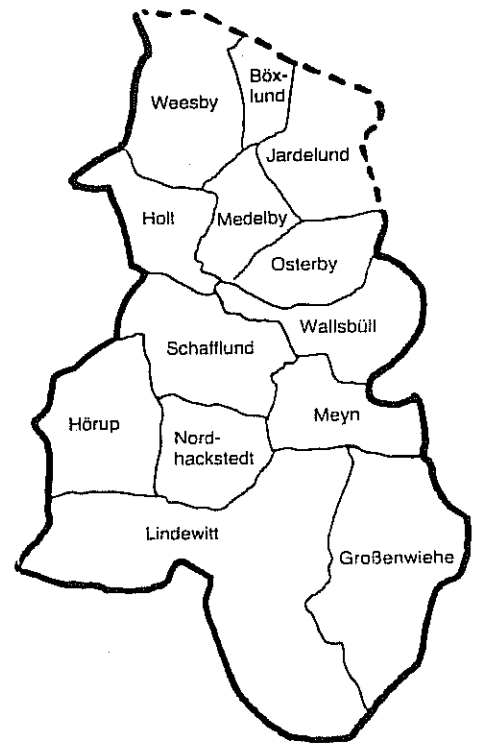
des Amtes Schafflund und der Gemeinden Böxlund, Großenwiehe, Hörup, Holt, Jardelund, Lindewitt, Medelby, Meyn, Nordhackstedt, Osterby, Schafflund, Wallsbüll und Weesby

---

Nr. 13 Schafflund, 10.07.2009

39. Jahrgang

---



Seite 117-118

Sitzung der Gemeindevertretung der Gemeinde Medelby

Seite 119

Sitzung der Gemeindevertretung der Gemeinde Jardelund

Seite 120

Sitzung der Gemeindevertretung der Gemeinde Böxlund

### **Bekanntmachungen:**

Seite 121-122

Amt Schafflund, Der Amtsvorsteher, Bau- und Ordnungsamt  
Ausweisung des Landschaftsschutzgebietes „Altmoräne am Lundtop –  
Jardelunder Moor“

Seite 123-124

Amt Schafflund, Der Amtsvorsteher, Bau- und Ordnungsamt  
Bebauungsplan Nr. 9 „Windenergienutzung Sillerup“ der  
Gemeinde Lindewitt

---

Das Mitteilungsblatt wird vom Amt Schafflund und den obengenannten Gemeinden herausgegeben. Es erscheint jeweils am 2. und 4. Freitag im Monat, sofern Veröffentlichungen vorliegen. Fällt das Erscheinungsdatum auf einen Feiertag, erscheint das Mitteilungsblatt an dem davorliegenden Werktag. Erscheint eine zusätzliche Ausgabe, wird auf das Erscheinen und den Inhalt im amtlichen Teil des „Flensburger Tageblattes“ und „Flensborg Avis“ hingewiesen. Das Mitteilungsblatt ist beim Amt Schafflund zu folgenden Bezugsbedingungen erhältlich:

Abonnement: Vierteljährlich 4,00 € einschl. Porto, zahlbar im Voraus

Einzelbezug: Durch Abholung beim Amt zum Preis von 1,00 € pro Ausgabe

**Sitzung der Gemeindevertretung:**

**der Gemeinde Medelby**

**Zeitpunkt der Sitzung:**

**Dienstag, 14. Juli 2009, 19:30 Uhr**

**Ort der Sitzung:**

**Gasthof Lorenzen  
Hauptstr. 37, 24994 Medelby**

**Tagesordnung:**

1. Begrüßung und Feststellung der Beschlussfähigkeit
2. Genehmigung der Niederschrift über die Sitzung der Gemeindevertretung vom 03.06.2009
3. Eingaben und Anfragen
4. Änderungsanträge
5. Bericht des Bürgermeisters und der Ausschussvorsitzenden
  - **Einwohnerfragestunde** -
6. Beratung zur Standortfindung der Altglascontainer
  - a) Beschlussfassung zur Aufhebung des Gemeinderatsbeschlusses vom 03.06.2009 – TOP 12
  - b) Beratung zur Findung eines neuen Standortes
7. Ausbau der Landesstraße L 1
  - a) Sachstandsbericht
  - b) Beratung und Beschlussfassung über die vom LBV vorgeschlagenen Maßnahmen
8. Ausbau der Straße „Zur Fehle“ im Rahmen des Konjunkturpaketes II mit Beteiligung der Kirchspielgemeinden
  - hier: Sachstandsbericht
9. CCS-Technologie/CO<sub>2</sub>-Speicherung
  - a) Erneute Beratung und Beschlussfassung über eine Stellungnahme zum Hauptbetriebsplan für 3 D reflexionsseismische Messungen
  - b) Erneute Beratung und Beschlussfassung über eine Stellungnahme/Resolution zur geplanten Einrichtung eines CO<sub>2</sub>-Speichers bzw. der CCS-Technologie in unserer Region
10. Freiflächen-Photovoltaikanlagen im Außenbereich
  - a) Grundlageninformation
  - b) Erneute Beratung und Beschlussfassung über die weitere Vorgehensweise vor dem Hintergrund eines vorliegenden Antrags

11. Beratung und Beschlussfassung zur baulichen Gestaltung der Straßensperrung am Sandberg 1-7

- a) Sachstandsbericht
- b) Beratung und Beschlussfassung über die mit den Anliegern vereinbarte Änderung

12. Beratung und Beschlussfassung über den Erwerb eines Spielgerätes

13. Verschiedenes

Medelby, den 06.07.2009

Gemeinde Medelby  
- Der Bürgermeister -  
gez. Günther Petersen

Sitzung der Gemeindevertretung

der Gemeinde Jardelund

Zeitpunkt der Sitzung:

Montag, 20. Juli 2009, 20:00 Uhr

Ort der Sitzung:Feuerwehrhaus Jardelund  
Westring 10, 24994 JardelundTagesordnung:

1. Begrüßung und Feststellung der Beschlussfähigkeit
2. Genehmigung der Niederschrift vom 25.05.2009
3. Eingaben und Anfragen
4. Änderungsanträge
5. Bericht des Bürgermeisters und der Ausschussvorsitzenden
  - **Einwohnerfragestunde** –
6. CCS-Technologie/CO<sub>2</sub>-Speicherung
  - hier: Beratung und Beschlussfassung über eine Stellungnahme/Resolution zur geplanten Einrichtung eines CO<sub>2</sub>-Speichers bzw. der CCS-Technologie in unserer Region
7. Beitritt der Gemeinde Jardelund zur Nahwärmenetz Jardelund GmbH mit einem Gesellschaftsanteil von 8.900,00 € (4,03 %)
  - hier: Beratung und Beschlussfassung
8. Beitritt der Gemeinde Jardelund zur Wärmetransport Jardelund GmbH & Co. KG i.Gr. als Kommanditist mit einem Kommanditistenanteil von 100 % und einer Hafteinlage von 1.000,00 €
  - hier: Beratung und Beschlussfassung
9. Ausbau der Straße *Zur Fehle*
  - hier: Beratung und Beschlussfassung über den finanziellen Eigenanteil
10. Beratung und Beschlussfassung über den Rückbau eines Asphaltweges (Norderfeld - Teilbereich)
11. Verschiedenes

Jardelund, 08.07.2009

Gemeinde Jardelund  
- Der Bürgermeister -  
gez. Peter Clausen

**Sitzung der Gemeindevertretung:**

**der Gemeinde Böxlund**

**Zeitpunkt der Sitzung:**

**Donnerstag, 23. Juli 2009, 20:00 Uhr**

**Ort der Sitzung:**

**Wohnung des Bürgermeisters  
Ackerlücke 2, 24994 Böxlund**

**Tagesordnung:**

1. Begrüßung und Feststellung der Beschlussfähigkeit
2. Genehmigung der Niederschrift über die Sitzung vom 14.05.2009
3. Eingaben und Anfragen
4. Änderungsanträge
5. Bericht des Bürgermeisters  
- **Einwohnerfragestunde** -
6. Freiflächen-Photovoltaik  
Beratung und Grundsatzbeschluss zu den vorliegenden Anträgen
7. CCS-Technologie/CO<sub>2</sub>-Speicherung  
hier: Beratung und Beschlussfassung über eine  
Stellungnahme/Resolution zur geplanten Einrichtung eines CO<sub>2</sub>-  
Speichers bzw. der CCS-Technologie in unserer Region
8. Ausbau der Straße „Zur Fehle“ in der Gemeinde Jardelund  
hier: Beratung und Beschlussfassung über eine Mitfinanzierung
9. Beratung und Beschlussfassung über die Jahresrechnung 2008
10. Verschiedenes

Böxlund, den 07.07.2009

Gemeinde Böxlund  
- Der Bürgermeister -  
gez. Bernhard Brodal

Amt Schafflund  
-Der Amtsvorsteher-

## **Bekanntmachung**

### **Ausweisung des Landschaftsschutzgebietes „Altmoräne am Lundtop – Jardelunder Moor“**

Der Landrat des Kreises Schleswig-Flensburg beabsichtigt, als untere Naturschutzbehörde das oben genannte Landschaftsschutzgebiet auf dem Gebiet der Gemeinden Weesby, Böxlund, Jardelund, Medelby, Osterby, Wallsbüll und Handewitt neu auszuweisen.

Der Entwurf der Kreisverordnung über das Landschaftsschutzgebiet „Altmoräne am Lundtop – Jardelunder Moor“ mit den dazugehörigen Karten liegt gemäß § 23 Landesnaturschutzgesetz für die Zeit vom

**20.07.2009 bis zum 20.08.2009**

in der Amtsverwaltung des Amtes Schafflund in Schafflund, Tannenweg 1, 24980 Schafflund, Zimmer 20, während folgender Zeiten öffentlich aus:


Montags bis freitags 8:30 Uhr bis 12:00 Uhr und  
montags von 14:00 Uhr bis 18:30 Uhr.

Jedermann kann Bedenken und Anregungen bis 2 Wochen nach Ablauf der Auslegungsfrist beim Amt Schafflund, Bau- und Ordnungsamt, Tannenweg 1, 24980 Schafflund oder beim Kreis Schleswig-Flensburg, Bau- und Umweltverwaltung, Flensburger Str. 7, 24837 Schleswig, schriftlich oder zur Niederschrift abgeben.

Der räumliche Geltungsbereich des geplanten Landschaftsschutzgebietes „Altmoräne am Lundtop – Jardelunder Moor“ ist in den als Anlage beigefügten Übersichtsplänen dargestellt.

Schafflund, den 10. Juli 2007

Im Auftrage




Sönnichsen

# Landschaftsschutzgebiet „Altmoräne am Lundtop - Jardelunder Moor“

## Übersichtskarte M. 1:50.000

Bestandteil der Kreisverordnung  
über das Landschaftsschutzgebiet  
„Altmoräne am Lundtop - Jardelunder Moor“



Grenze des Landschaftsschutzgebietes



1 – 3 Naturschutzgebiete (NSG)

1. „Eichenkratt und Kiesgrube südlich Böxlund“
2. „Lundtop“
3. „Fröslev-Jardelunder Moor“

Zur Abgrenzung siehe betreffende NSG-Verordnung



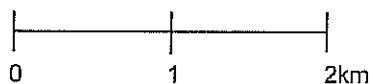
Von der Landschaftsschutzgebietsverordnung  
ausgenommene Flächen

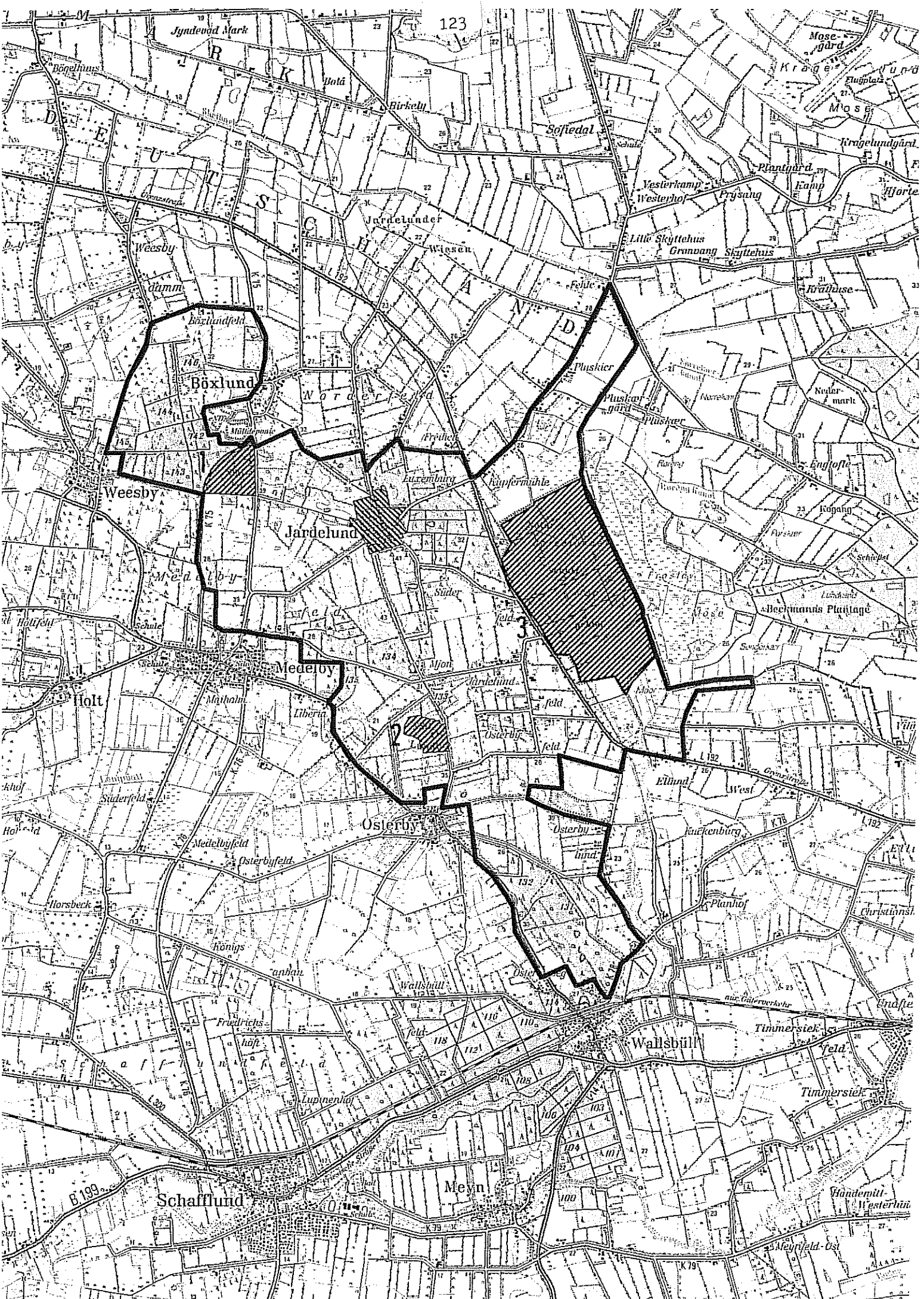
Kreis Schleswig-Flensburg  
Der Landrat  
Untere Naturschutzbehörde

Schleswig, den

Entwurf

von Gerlach  
Landrat





Jydevad Mark

Jardehunder

Böxlund

Jardehund

Medeloy

Osterby

Wallsbüll

Schafflund

Meyn

Timmersiek

Händemitt

Afeyfeld-Ost

B 199



**AMT SCHAFFLUND**  
**Der Amtsvorsteher**

**BEKANNTMACHUNG**

Der von der Gemeindevertretung der Gemeinde Lindewitt in der Sitzung am 02.07.2009 geänderte und zur erneuten Auslegung bestimmte Entwurf des

**Bebauungsplanes Nr. 9**  
**„Windenergienutzung Sillerup“**  
**der Gemeinde Lindewitt**

für das Gebiet südlich des *Christinansburger Weg*, nördlich und westlich der *Kreisstraße 66* ( Süderland ), südwestlich des *Ortsteiles Sillerup* der *Gemeinde Lindewitt* sowie der Entwurf der Begründung dazu liegen nach § 3 Abs. 2 i. V. m. § 4 a Abs. 3 Satz 1 Baugesetzbuch vom

20.07.2009 **bis zum** 20.08.2009

in der Amtsverwaltung des Amt Schafflund in Schafflund, Tannenweg 1, Zimmer 20, während folgender Zeiten: montags bis freitags von 08.30 Uhr bis 12.00 Uhr und montags von 14.00 Uhr bis 18.30 Uhr erneut öffentlich aus.

Während dieser Auslegungsfrist können alle an der Planung Interessierten die Planunterlagen einsehen und Anregungen hierzu schriftlich oder während der Dienststunden zur Niederschrift in der Amtsverwaltung abgeben. Nicht fristgerecht abgegebene Stellungnahmen können bei der Beschlussfassung über die Änderung des Bebauungsplanes unberücksichtigt bleiben, wenn die Gemeinde den Inhalt nicht kannte und nicht hätte kennen müssen und deren Inhalt für die Rechtmäßigkeit des Bauleitplanes nicht von Bedeutung ist.

Einwendungen, die im Rahmen der Auslegung nicht oder verspätet geltend gemacht werden, aber hätten geltend gemacht werden können, machen einen Normenkontrollantrag nach § 47 Verwaltungsgerichtsordnung unzulässig.

Der räumliche Geltungsbereich des Bebauungsplanes Nr. 9 „Windenergienutzung Sillerup“ der Gemeinde Lindewitt ist in dem als Anlage beigefügten Übersichtsplan dargestellt.

Umweltbezogene Stellungnahmen liegen nicht vor.


Es ist folgende umweltbezogene Information verfügbar:

- Landschaftsplan der Gemeinde Lindewitt.

Diese Information liegt ebenfalls zur Einsichtnahme aus.

Schafflund, den 10.07.2009

Im Auftrage:



Sönnichsen

LINDEWITT

BEBAUUNGSPLAN NR. 9

" WINDENERGIENUTZUNG SILLERUP "

ÜBERSICHTSPLAN

